

## Περιεχόμενα

<b>1. ΕΙΣΑΓΩΓΗ .....</b>	<b>2</b>
<b>1.1. ΓΕΝΙΚΑ .....</b>	<b>2</b>
<b>2. ΚΡΙΤΗΡΙΑ ΑΝΑΔΙΑΜΟΡΦΩΣΗΣ ΔΙΚΤΥΟΥ ΠΑΡΑΚΟΛΟΥΘΗΣΗΣ ΥΔΑΤΩΝ ΚΟΛΥΜΒΗΣΗΣ.....</b>	<b>4</b>
<b>3. ΠΕΡΙΓΡΑΦΗ ΥΦΙΣΤΑΜΕΝΟΥ ΔΙΚΤΥΟΥ ΠΑΡΑΚΟΛΟΥΘΗΣΗΣ ΥΔΑΤΩΝ ΚΟΛΥΜΒΗΣΗΣ ΣΤΗΝ ΠΕΡΙΦΕΡΕΙΑ ΙΟΝΙΩΝ ΝΗΣΩΝ .....</b>	<b>6</b>
<b>4. ΠΡΟΤΕΙΝΟΜΕΝΟ ΔΙΚΤΥΟ ΠΑΡΑΚΟΛΟΥΘΗΣΗΣ ΥΔΑΤΩΝ ΤΗΣ ΠΕΡΙΦΕΡΕΙΑΣ ΙΟΝΙΩΝ ΝΗΣΩΝ.....</b>	<b>19</b>
<b>4.1. ΕΙΣΑΓΩΓΗ.....</b>	<b>19</b>
<b>4.2. ΑΚΤΕΣ ΜΕ ΕΝΑ ΣΗΜΕΙΟ ΔΕΙΓΜΑΤΟΛΗΨΙΑΣ .....</b>	<b>23</b>
<b>4.3. ΑΚΤΕΣ ΜΕ ΠΕΡΙΣΣΟΤΕΡΑ ΣΗΜΕΙΑ ΔΕΙΓΜΑΤΟΛΗΨΙΑΣ.....</b>	<b>28</b>
4.3.1. ΣΥΓΧΩΝΕΥΣΗ ΣΗΜΕΙΩΝ ΑΝΑ ΑΚΤΗ .....	28
4.3.2. ΔΙΑΧΩΡΙΣΜΟΣ ΑΚΤΩΝ .....	33
<b>5. ΠΡΟΤΕΙΝΟΜΕΝΕΣ ΑΚΤΕΣ ΠΡΟΣ ΑΠΕΝΤΑΞΗ ΛΟΓΩ ΑΛΛΑΓΗΣ ΧΡΗΣΗΣ .....</b>	<b>35</b>
<b>6. ΠΑΡΑΡΤΗΜΑ Α (Δελτία παρουσίασης των αλλαγών για κάθε ακτή) .....</b>	<b>38</b>

---

## 1. ΕΙΣΑΓΩΓΗ

---

### 1.1. ΓΕΝΙΚΑ

Με την υπ' αριθ. ΚΥΑ Η.Π. 8600/416/Ε103/23-2-2009 «Ποιότητα και μέτρα διαχείρισης των υδάτων κολύμβησης, σε συμμόρφωση με τις διατάξεις της οδηγίας 2006/7/ΕΚ «σχετικά με την διαχείριση της ποιότητας των υδάτων κολύμβησης και την κατάργηση της οδηγίας 76/160/ΕΟΚ», του Ευρωπαϊκού Κοινοβουλίου και του Συμβουλίου της 15ης Φεβρουαρίου 2006», καθορίζεται το θεσμικό πλαίσιο σχετικά με την ποιότητα και τα μέτρα διαχείρισης των υδάτων κολύμβησης σε συμμόρφωση με την Οδηγία 2006/7/ΕΚ του Ευρωπαϊκού Κοινοβουλίου και του Συμβουλίου της 15ης Φεβρουαρίου 2006 «σχετικά με τη διαχείριση της ποιότητας των υδάτων κολύμβησης και την κατάργηση της οδηγίας 76/160/ΕΟΚ». Δεδομένου ότι, κατά την πρώτη εφαρμογή της υπ' αριθμ. οικ. 100172/27-4-2012 εγκυκλίου περί της διαδικασίας αναθεώρησης του δικτύου παρακολούθησης της ποιότητας των υδάτων κολύμβησης το έτος 2012, υποβλήθηκε από τους ενδιαφερόμενους φορείς σημαντικός αριθμός εκπρόθεσμων αιτημάτων προσθήκης και αφαίρεσης ακτών, η Ειδική Γραμματεία Υδάτων του ΥΠΕΚΑ προέβη στην έκδοση νέας εγκυκλίου (Εγκύκλιος με αριθ. πρωτ. 190856/01-08-2013 «Διαδικασία αναθεώρησης του δικτύου παρακολούθησης της ποιότητας των υδάτων κολύμβησης»), για την εκ νέου αναθεώρηση του δικτύου παρακολούθησης της ποιότητας των υδάτων κολύμβησης. Το πρόγραμμα παρακολούθησης των υδάτων κολύμβησης για την περίοδο 2013-2015 έχει δρομολογηθεί από το 2013, με πρόβλεψη για αναθεώρηση του δικτύου παρακολούθησης το έτος 2014.

2

Η βασική αρχή της αναδιαμόρφωσης του μητρώου των κολυμβητικών ακτών είναι η αντιστοίχιση ενός σημείου παρακολούθησης σε κάθε ακτή, ενώ στη διαδικασία αυτή λήφθηκαν υπόψη οι υποδείξεις και τα αιτήματα των Δ/νσεων Υδάτων σε εφαρμογή της Εγκυκλίου Αριθμ. πρωτ. οικ. 190856/2013 καθώς και οι απεντάξεις ακτών που αναφέρονται στο με Α.Π. 100438/22-10-2012 Έγγραφο της ΕΓΥ του ΥΠΕΚΑ και συγκεκριμένα:

1. Το με αριθ. πρωτ. 2563/11-10-2013 έγγραφο της Δ/νσης Υδάτων Κρήτης της Αποκεντρωμένης Διοίκησης Κρήτης (αρ. πρωτ. ΕΓΥ 191300/16-10-2013).
2. Το με αριθ. πρωτ. 56939/1956/11-10-2013 έγγραφο της Δ/νσης Υδάτων Βορείου Αιγαίου της Αποκεντρωμένης Διοίκησης Αιγαίου (αρ. πρωτ. ΕΓΥ 191279/14-10-2013).
3. Το με αριθ. πρωτ. 76060/23-10-2013 έγγραφο της Δ/νσης Υδάτων Κεντρικής Μακεδονίας της Αποκεντρωμένης Διοίκησης Μακεδονίας- Θράκης (αρ. πρωτ. ΕΓΥ 191350/23-10-2013).
4. Το με αριθ. πρωτ. 63723/2304/22-10-2013 έγγραφο της Δ/νσης Υδάτων Πελοποννήσου της Αποκεντρωμένης Διοίκησης Πελ/σου, Δ. Ελλάδας & Ιονίου (αρ. πρωτ. ΕΓΥ 191363/24-10-2013).
5. Το με αριθ. πρωτ. 52108/10845/25-09-2013 έγγραφο της Δ/νσης Υδάτων Νοτίου Αιγαίου της Αποκεντρωμένης Διοίκησης Αιγαίου (αρ. πρωτ. ΕΓΥ 191258/10-10-2013).

6. Το με αριθ. πρωτ. 132157/4144/1-11-2013 έγγραφο της Δ/νσης Υδάτων Δυτικής Ελλάδας της Αποκεντρωμένης Διοίκηση Πελ/σου, Δ. Ελλάδας & Ιονίου (αρ. πρωτ. ΕΓΥ 191418/4-11-2013).
7. Τα σχέδια απόφασης με αριθ. πρωτ. 2042/207121/29-10-2013 της Διεύθυνσης Υδάτων Στερεάς Ελλάδας που αφορούν το ΥΔ Ανατολικής Στερεάς Ελλάδας και το ΥΔ Δυτικής Στερεάς Ελλάδας (αρ. πρωτ. ΕΓΥ 191421/5-11-2013).

---

## 2. ΚΡΙΤΗΡΙΑ ΑΝΑΔΙΑΜΟΡΦΩΣΗΣ ΔΙΚΤΥΟΥ ΠΑΡΑΚΟΛΟΥΘΗΣΗΣ ΥΔΑΤΩΝ ΚΟΛΥΜΒΗΣΗΣ

---

Η βασική αρχή της αναδιαμόρφωσης του μητρώου των κολυμβητικών ακτών είναι η αντιστοίχιση ενός και μόνο αντιπροσωπευτικού σημείου παρακολούθησης σε κάθε ακτή κολύμβησης, όπως ορίζεται από την *Οδηγία 2006/7/EC*. Σύμφωνα με την αρχή αυτή, μια ακτή που παρακολουθείται σε περισσότερα του ενός σημεία δειγματοληψίας θα πρέπει να παρακολουθείται στο πλέον αντιπροσωπευτικό σημείο. Σε περιπτώσεις ακτών μεγάλου μήκους που εμφανίζουν ποικίλες και αυξημένες πιέσεις ρύπανσης κατά μήκος τους οι οποίες να δικαιολογούν την ανάγκη ύπαρξης περισσότερων του ενός σημείων παρακολούθησης έγινε η παραδοχή κατ' αρχήν να διατηρούνται τα περισσότερα του ενός αντιπροσωπευτικά σημεία δειγματοληψίας - παρακολούθησης με την ταυτόχρονη δημιουργία χωριστών ακτών (δημιουργία δύο ανεξάρτητων πολυγώνων - ακτών).

Επιπρόσθετα, στο πλαίσιο της διαδικασίας αναδιαμόρφωσης του δικτύου παρακολούθησης, τα σημεία δειγματοληψίας μετατοπίστηκαν σε πιο αντιπροσωπευτική θέση εντός της παρακολουθούμενης ακτής, διατηρώντας την ιστορικότητά τους. Η επιλογή της θέσης του σημείου, αλλά και γενικότερα της παρακολούθησης μιας ακτής, έγινε με βάση τα άρθρα 1 και 3 της Οδηγίας, ήτοι :

1. Το σημείο δειγματοληψίας να βρίσκεται στον τόπο των υδάτων κολύμβησης όπου αναμένεται:
  - A) το μεγαλύτερο πλήθος λουομένων, ή
  - B) ο μεγαλύτερος κίνδυνος ρύπανσης σύμφωνα με την ταυτότητα των υδάτων κολύμβησης και
2. Όπου η αρμόδια αρχή αναμένει ότι θα κολυμπά μεγάλος αριθμός ατόμων και όπου δεν έχει επιβάλει μόνιμη απαγόρευση της κολύμβησης ή δεν έχει εκδώσει μόνιμη σύσταση κατά της κολύμβησης.

Η λεκτική περιγραφή των σημείων παρακολούθησης προτείνεται να έχει πλέον γεωγραφικό χαρακτήρα (π.χ. *100 μ. από το ΒΔ άκρο της ακτής*). Σε περίπτωση που υπάρχει κάποιο ιδιαίτερο χαρακτηριστικό γνώρισμα στο σημείο είναι δυνατή, συμπληρωματικά της γεωγραφικής περιγραφής, να γίνεται και περιγραφή βάσει του χαρακτηριστικού γνωρίσματος. Είναι πάντως σκόπιμο να αποφεύγονται παροδικά ή μεταβλητά χαρακτηριστικά (όπως π.χ. ονομασίες παρακείμενων σημείων αναφοράς, επιχειρήσεων κ.λπ.). Ως άκρα ακτής νοούνται τα όρια την κολυμβητικής περιοχής όπως αυτή αποτυπώνεται στο αντίστοιχο πολύγωνο της ακτής.

Κατά τη διάρκεια της κολυμβητικής περιόδου του 2013, και σε συνεργασία με τους αναδόχους των αντίστοιχων συμβάσεων παρακολούθησης σε κάθε Περιφέρεια (εργαστήρια, δειγματολήπτες), έγινε επανέλεγχος της ορθότητας των συντεταγμένων των σημείων δειγματοληψίας. Διαπιστώθηκαν ορισμένες αποκλίσεις στις συντεταγμένες των σημείων όπως αυτά αποτυπώνονται στη βάση δεδομένων που τηρεί η ΕΓΥ σε σχέση με τη λεκτική περιγραφή και τη θέση δειγματοληψίας στην πράξη. Διαπιστώθηκαν και ελάχιστες περιπτώσεις όπου οι συντεταγμένες αναφέρονταν σε διαφορετική ακτή. Τα αποτελέσματα



του ελέγχου αυτού αξιολογήθηκαν και ενσωματώθηκαν στην παρούσα αναδιαμόρφωση του δικτύου παρακολούθησης.

Με βάση τα στοιχεία που συλλέχθηκαν το 2011 από τις ομάδες επιτόπιων επισκέψεων και την ομάδα σύνταξης του Μητρώου Ταυτοτήτων ακτών κολύμβησης, όπως αυτά αποτυπώθηκαν στην Οριστική Έκθεση υποβολής του Μητρώου, διαπιστώθηκε η ύπαρξη ακτών στις οποίες η κολύμβηση δεν αποτελεί την επικρατέστερη χρήση των υδάτων.

Τα στοιχεία που συλλέχθηκαν και αξιολογήθηκαν για τις ακτές συνοπτικά ήταν:

1. Καταγραφή χρήσεων στην ακτή ή τη θαλάσσια περιοχή που δεν συνάδουν με τον κολυμβητικό χαρακτήρα των υδάτων (Αλιευτικά καταφύγια, Βιομηχανικές περιοχές, Ιχθυοκαλλιέργειες, Καρνάγια, Δρόμοι κ.λπ.).
2. Οπτική παρατήρηση περιορισμένης ή και καθόλου χρήσης των υδάτων για κολύμβηση κατά τη διάρκεια της κολυμβητικής περιόδου όταν θα έπρεπε να αναμένεται αιχμή (Σαββατοκύριακα, ημέρες αργίας, μέσα Αυγούστου) και σε ώρες αιχμής μεταξύ (11:00πμ και 3:00 μμ), που τεκμηριώνεται από το αντίστοιχο φωτογραφικό υλικό.
3. Αποδείξεις ότι δεν υφίστανται ή έχουν εγκαταλειφθεί υποδομές που προάγουν τον κολυμβητικό χαρακτήρα μιας ακτής, όπως ομπρέλες, ξαπλώστρες, αποδυτήρια, ντους κ.λπ.
4. Παρατηρήσεις και υποδείξεις τοπικών φορέων ή και απλών πολιτών που να επιβεβαιώνουν τη μη χρήση της ακτής για κολύμβηση.
5. Εντοπισμός πινακίδων ή αποφάσεων που απαγορεύουν την κολύμβηση.

5

---

Επιπλέον, κατά τη διάρκεια της κολυμβητικής περιόδου του 2013 και μέσα από την νεοεισαχθείσα διαδικασία της ηλεκτρονικής καταχώρησης των αποτελεσμάτων από τους αναδόχους των συμβάσεων παρακολούθησης της ποιότητας των κολυμβητικών υδάτων, συλλέχθηκαν επιπλέον πληροφορίες για τις ακτές.

Όλα τα ανωτέρω χρησιμοποιήθηκαν στη διαδικασία της αναδιαμόρφωσης του δικτύου παρακολούθησης.

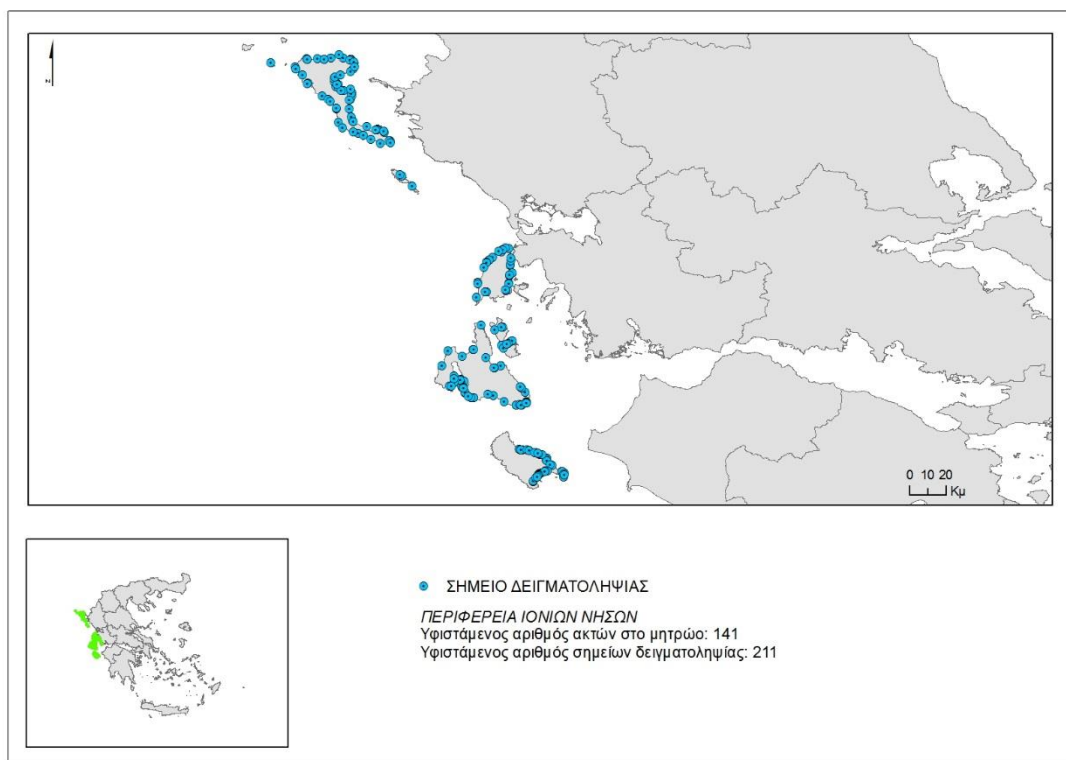
Τέλος, για τα όρια των πολυγώνων των κολυμβητικών ακτών συστήνεται με την παρούσα, η αλλαγή τους λαμβάνοντας υπόψη επιπλέον των ανωτέρω τα κάτωθι:

- δεν ενδείκνυται η κολύμβηση σε αλιευτικά καταφύγια
- το σημείο εκβολής λυμάτων ανεξαρτήτως βαθμού καθαρισμού και απολυμάνσεως αυτών, θα πρέπει να απέχει 200 μέτρα (κατ' ελάχιστον) από τα όρια των κολυμβητικών υδάτων (ΥΑ Ε1β 221/65).

### 3. ΠΕΡΙΓΡΑΦΗ ΥΦΙΣΤΑΜΕΝΟΥ ΔΙΚΤΥΟΥ ΠΑΡΑΚΟΛΟΥΘΗΣΗΣ ΥΔΑΤΩΝ ΚΟΛΥΜΒΗΣΗΣ ΣΤΗΝ ΠΕΡΙΦΕΡΕΙΑ ΙΟΝΙΩΝ ΝΗΣΩΝ

Το δίκτυο παρακολούθησης της περιφέρειας Ιονίων Νήσων, με έτος αναφοράς το 2013 (εφεξής υφιστάμενο δίκτυο παρακολούθησης), περιλαμβάνει 211 σημεία δειγματοληψίας (Χάρτης 3.1, Πίνακας 3.2), που αντιστοιχούν σε 141 ακτές κολύμβησης.

Αριθμός σημείων δειγματοληψίας	Αριθμός ακτών
1	96
2	29
3	8
4	7
5	1



**Χάρτης 3.1:** Υφιστάμενο δίκτυο παρακολούθησης υδάτων κολύμβησης στη Περιφέρεια Ιονίων Νήσων.

Από το σύνολο των 211 σημείων, 64 σημεία έχουν λάβει το βραβείο της γαλάζιας σημαίας την κολυμβητική περίοδο 2013, τα οποία αντιστοιχούν σε 57 κολυμβητικές ακτές. Όλες οι ακτές είναι ενταγμένες στο δίκτυο παρακολούθησης και τους αντιστοιχούν συνολικά 95 σημεία δειγματοληψίας από το υφιστάμενο δίκτυο παρακολούθησης.

Στο δίκτυο παρακολούθησης της Περιφέρειας Ιονίων Νήσων το 2012 εντάχθηκαν 4 νέα σημεία δειγματοληψίας (Πίνακας 3.1) τα οποία προέρχονται από την έγκριση (Αρ.Πρωτ. 100493 – 3/12/2012) των εντάξεων νέων σημείων βάσει της προβλεπόμενης διαδικασίας

**Πίνακας 3.1:** Νέα σημεία που εντάχθηκαν στο δίκτυο παρακολούθησης ακτών το 2012.

ΠΕΡΙΦΕΡΕΙΑΚΗ ΕΝΟΤΗΤΑ	ΔΗΜΟΣ	ΑΚΤΗ	ΠΕΡΙΓΡΑΦΗ ΣΗΜΕΙΟΥ ΔΕΙΓΜΑΤΟΛΗΨΙΑΣ	GR_MONITORING
ΙΟΝΙΩΝ ΝΗΣΩΝ	ΚΕΡΚΥΡΑΣ	ΤΡΑΜΟΥΝΤΑΝΑ ΒΙΔΟΥ	ΚΕΝΤΡΟ ΑΚΤΗΣ	GR2220010122011101
ΙΟΝΙΩΝ ΝΗΣΩΝ	ΠΑΞΩΝ	ΒΟΥΤΟΥΜΙ	ΒΟΡΕΙΟ ΑΚΡΟ ΠΛΗΣΙΟΝ ΑΓΚΥΡΟΒΟΛΗΜΕΝΩΝ ΣΚΑΦΩΝ	GR2220110122110101
ΙΟΝΙΩΝ ΝΗΣΩΝ	ΠΑΞΩΝ	ΚΗΠΙΑΔΙ	ΚΕΝΤΡΟ ΑΚΤΗΣ	GR2220110322110301
ΙΟΝΙΩΝ ΝΗΣΩΝ	ΠΑΞΩΝ	ΚΑΚΗ ΛΑΓΚΑΔΑ	ΚΕΝΤΡΟ ΑΚΤΗΣ	GR2220110422110201

**Πίνακας 3.2:** Υφιστάμενο δίκτυο παρακολούθησης ακτών

α/α	Κωδικός ακτής	Όνομα ακτής	Δήμος	Μήκος ακτής	Κωδικός σημείου δειγματοληψίας	Αριθμός σημείων δειγματοληψίας	Αριθμός Γαλάζιων Σημαιών 2013
1	GRBW059118067	Κανόνι	Κέρκυρας	150	GR2220010122010301	1	
2	GRBW059118066	Μπάνια του Αλέκου	Κέρκυρας	240	GR2220010122010401	2	
					GR2220010122010402		
3	GRBW059118065	Αρίλλας	Κέρκυρας	1000	GR2220040922040301	2	1
					GR2220040922040401		
4	GRBW059118064	Λευκίμμη – Μπούκα – Μελίκια	Κέρκυρας	1400	GR2220080122080401	4	
					GR2220080122080501		
					GR2220080122080601		
					GR2220080122080602		
5	GRBW059118063	Κερασιά	Κέρκυρας	350	GR2220060422060401	1	1
6	GRBW059118062	Καλαμιώνες Φρούριο	Κέρκυρας	20	GR2220060222060301	1	
7	GRBW059118061	Παλιοκαστρίτσα Δυτικά	Κέρκυρας	200	GR2220100122100201	1	1
8	GRBW059118060	Άγιος Στέφανος	Κέρκυρας	1120	GR2220040522040201	1	1
9	GRBW059118059	Αλμυρός	Κέρκυρας	5400	GR2220050822050101	1	1
10	GRBW059118058	Αλυκές	Κέρκυρας	1800	GR2220080122080101	3	
					GR2220080122080102		
					GR2220080122080201		
11	GRBW059118057	Δασιά	Κέρκυρας	1300	GR2220130122130101	3	1
					GR2220130122130102		
					GR2220130122130103		
12	GRBW059118056	Μεσογγή – Μοραΐτικα	Κέρκυρας	1800	GR2220090122090601	2	2
					GR2220090822090501		

α/α	Κωδικός ακτής	Όνομα ακτής	Δήμος	Μήκος ακτής	Κωδικός σημείου δειγματοληψίας	Αριθμός σημείων δειγματοληψίας	Αριθμός Γαλάζιων Σημαιών 2013
13	GRBW059118055	Ποντικονήσι	Κέρκυρας	170	GR2220010122010901	1	
14	GRBW059118054	Άγιος Γεώργιος	Κέρκυρας	1300	GR2220070122070101	1	1
15	GRBW059118053	Ίσσος	Κέρκυρας	3200	GR2220090922090301	1	1
16	GRBW059118052	Μαραθιάς	Κέρκυρας	3300	GR2220070122070201	1	1
17	GRBW059118051	Ρόδα	Κέρκυρας	600	GR2220051022050401	2	2
					GR2220051022050402		
18	GRBW059118050	Κομμένο	Κέρκυρας	60	GR2220010122010701	1	1
19	GRBW059118049	Κοντογιαλός	Κέρκυρας	500	GR2220120922120301	1	1
20	GRBW059118048	Γλυφάδα	Κέρκυρας	900	GR2220120922120101	1	1
21	GRBW059118047	Πετριτή	Κέρκυρας	230	GR2220070622070301	1	
22	GRBW059118046	Έρμονες	Κέρκυρας	200	GR2220120522120201	1	1
23	GRBW059118045	Γιμάρι	Κέρκυρας	230	GR2220060122060201	1	1
24	GRBW059118044	Γουβιά	Κέρκυρας	250	GR2220010122010201	1	
25	GRBW059118043	Νησάκι	Κέρκυρας	480	GR2220060322060501	1	1
26	GRBW059118042	Μαθράκι	Κέρκυρας	600	GR2220150122620101	1	
27	GRBW059118041	Ν.Α.Ο.Κ.	Κέρκυρας	200	GR2220010122010601	2	
					GR2220010122010602		
28	GRBW059118040	Κοντοκάλι	Κέρκυρας	100	GR2220010122010801	1	1
29	GRBW059118039	Παλαιοκαστρίτσα Ανατολικά	Κέρκυρας	80	GR2220100122100101	1	
30	GRBW059118038	Αλυκές Ποταμού	Κέρκυρας	600	GR2220010122010101	1	1
31	GRBW059118037	Παλαιόπολη	Κέρκυρας	150	GR2220010122010501	1	
32	GRBW059118036	Δαφνίλα	Κέρκυρας	150	GR2220130122130401	1	1
33	GRBW059118035	Άγιος Ματθαίος	Κέρκυρας	700	GR2220090222090201	1	1

α/α	Κωδικός ακτής	Όνομα ακτής	Δήμος	Μήκος ακτής	Κωδικός σημείου δειγματοληψίας	Αριθμός σημείων δειγματοληψίας	Αριθμός Γαλάζιων Σημαιών 2013
34	GRBW059118034	Απράος – Καλαμάκι	Κέρκυρας	800	GR2220050622050201	1	1
35	GRBW059118033	Άγιος Ιωάννης	Κέρκυρας	530	GR2220090722090101	1	1
36	GRBW059118032	Canal D' Amour	Κέρκυρας	180	GR2220041022040101	1	1
37	GRBW059118031	Χανούλα	Κέρκυρας	2000	GR2220080422080901	1	
38	GRBW059118030	Κάβος	Κέρκυρας	2000	GR2220080122080301	5	1
					GR2220080122080302		
					GR2220080122080303		
					GR2220080122080701		
					GR2220080122080702		
39	GRBW059118029	Περίθεια – Άγιος Σπυρίδωνας	Κέρκυρας	700	GR2220050822050301	1	1
40	GRBW059118028	Μπενίτσες	Κέρκυρας	120	GR2220031322030201	1	1
41	GRBW059118027	Μπαρμπάτι	Κέρκυρας	1000	GR2220130622130202	1	1
42	GRBW059118026	Σιδάρι	Κέρκυρας	750	GR2220041122040501	2	1
					GR2220041122040502		
43	GRBW059118025	Αγία Αικατερίνη	Κέρκυρας	260	GR2220010122011001	1	
44	GRBW059118024	Αυλάκι	Κέρκυρας	700	GR2220060422060101	1	1
45	GRBW059118023	Άγιος Γόρδιος – Κάτω Γαρούνα	Κέρκυρας	1100	GR2220031022030101	2	1
					GR2220031022030102		
46	GRBW059118022	Ύψος	Κέρκυρας	1450	GR2220130122130301	4	1
					GR2220130122130302		
					GR2220130122130303		
					GR2220130622130201		
47	GRBW059118021	Αστρακερή	Κέρκυρας	400	GR2220040822040601	1	1

α/α	Κωδικός ακτής	Όνομα ακτής	Δήμος	Μήκος ακτής	Κωδικός σημείου δειγματοληψίας	Αριθμός σημείων δειγματοληψίας	Αριθμός Γαλάζιων Σημαιών 2013
48	GRBW059118020	Καλαμώνας	Κέρκυρας	200	GR2220060222060303	1	1
49	GRBW059118019	Άγιος Γεώργιος Πάγων	Κέρκυρας	2360	GR2220021122020101	1	
50	GRBW059118018	Γάρδενο	Κέρκυρας	1966	GR2220080322080801	1	
51	GRBW059118017	Χαλικούνα	Κέρκυρας	2600	GR2220090222090401	1	1
52	GRBW059118016	Πίπιτος	Κέρκυρας	110	GR2220060222060302	1	
53	GRBW049121049	Άγιος Ιωάννης - Καμίνια	Λευκάδας	150	GR2240010824010401	1	
54	GRBW049121048	Γύρα	Λευκάδας	2500	GR2240010124010501	2	1
					GR2240010124010502		
55	GRBW049121047	Κάθισμα	Λευκάδας	850	GR2240010524010701	2	1
					GR2240010524010702		
56	GRBW049121046	Νικιάνα	Λευκάδας	970	GR2240010324010901	2	
					GR2240010324010902		
57	GRBW049121045	Μικρός Γιαλός – Πόρος	Λευκάδας	520	GR2240030724030201	3	1
					GR2240030724030202		
					GR2240030724030601		
58	GRBW049121044	Καριώτες	Λευκάδας	800	GR2240010724011101	1	
59	GRBW049121043	Νυδρί	Λευκάδας	770	GR2240030124030403	2	1
					GR2240030124030404		
60	GRBW049121042	Περιγιάλι	Λευκάδας	150	GR2240030624030502	1	
61	GRBW049121041	Άγιος Νικήτας	Λευκάδας	3400	GR2240010224010101	3	1
					GR2240010224010102		
					GR2240010224010201		
62	GRBW049121040	Λυγιά	Λευκάδας	250	GR2240010724010601	1	

α/α	Κωδικός ακτής	Όνομα ακτής	Δήμος	Μήκος ακτής	Κωδικός σημείου δειγματοληψίας	Αριθμός σημείων δειγματοληψίας	Αριθμός Γαλάζιων Σημαιών 2013
63	GRBW049121039	Καλαμίτσι	Λευκάδας	520	GR2240010524011001	1	
64	GRBW049121038	Πλαζ Πασσά	Λευκάδας	170	GR2240030624030501	1	
65	GRBW049121037	Πόντι	Λευκάδας	1250	GR2240020124020301	2	
				GR2240020124020302			
66	GRBW049121036	Δεσίμι	Λευκάδας	350	GR2240030324030101	2	
				GR2240030324030102			
67	GRBW049121035	Άγιος Ιωάννης - Μύλοι	Λευκάδας	3000	GR2240010124010301	4	1
				GR2240010124010302			
				GR2240010124010801			
				GR2240010124010802			
68	GRBW049121034	Γιαλός Δραγάνου	Λευκάδας	3400	GR2240020624020101	2	
				GR2240020624020201			
69	GRBW049121033	Πόρτο Κασίκι	Λευκάδας	400	GR2240020424020401	1	1
70	GRBW029120092	Τραπεζάκι	Κεφαλονιάς	500	GR2230050723050601	1	
71	GRBW029120091	Μύρτος	Κεφαλονιάς	900	GR2230070223070201	2	2
				GR2230070223070202			
72	GRBW029120090	Αργοστόλι	Κεφαλονιάς	50	GR2230010123010301	1	
73	GRBW029120089	Μεγάλη Πέτρα – Άβυθος	Κεφαλονιάς	1300	GR2230050523050401	2	1
				GR2230050623050501			
74	GRBW029120088	Μακρύς Γιαλός	Κεφαλονιάς	600	GR2230010123010401	2	
				GR2230010123010402			
75	GRBW029120087	Κατελειός	Κεφαλονιάς	900	GR2230020623020301	3	1
				GR2230020623020302			
				GR2230020623020303			



α/α	Κωδικός ακτής	Όνομα ακτής	Δήμος	Μήκος ακτής	Κωδικός σημείου δειγματοληψίας	Αριθμός σημείων δειγματοληψίας	Αριθμός Γαλάζιων Σημαιών 2013
76	GRBW029120086	Καμίνια – Μούντα	Κεφαλονιάς	2500	GR2230021023020101	4	
					GR2230021023020201		
					GR2230021023020601		
					GR2230021023020901		
77	GRBW029120085	Μπούκα - Γραδάκια	Κεφαλονιάς	90	GR2230010123010501	1	
78	GRBW029120084	Μπούκα – Παλιοσταφίδα	Κεφαλονιάς	400	GR2230010123010601	1	
79	GRBW029120083	Φανάρι	Κεφαλονιάς	80	GR2230010123011101	1	
80	GRBW029120082	Αντίσαμος	Κεφαλονιάς	800	GR2230080123080101	1	1
81	GRBW029120081	Πετανοί	Κεφαλονιάς	580	GR2230060223060701	1	1
82	GRBW029120080	Πόρος – Αράγια	Κεφαλονιάς	2120	GR2230020923020801	3	1
					GR2230020923020802		
					GR2230020923021001		
83	GRBW029120079	Αϊ-Χέλης	Κεφαλονιάς	150	GR2230051023050101	1	
84	GRBW029120078	Σκάλα	Κεφαλονιάς	2800	GR2230021023020701	4	1
					GR2230021023020702		
					GR2230021023020703		
					GR2230021023021101		
85	GRBW029120077	Λέπεδα	Κεφαλονιάς	800	GR2230060123060301	2	
					GR2230060123060302		
86	GRBW029120076	Άμμες	Κεφαλονιάς	260	GR2230051023050201	1	1
87	GRBW029120075	Τουρκοπόδαρο	Κεφαλονιάς	100	GR2230010123011001	1	
88	GRBW029120074	Άγιος Σπυρίδωνας	Κεφαλονιάς	900	GR2230060123060101	1	
89	GRBW029120073	Σπάσματα	Κεφαλονιάς	700	GR2230010123010901	1	

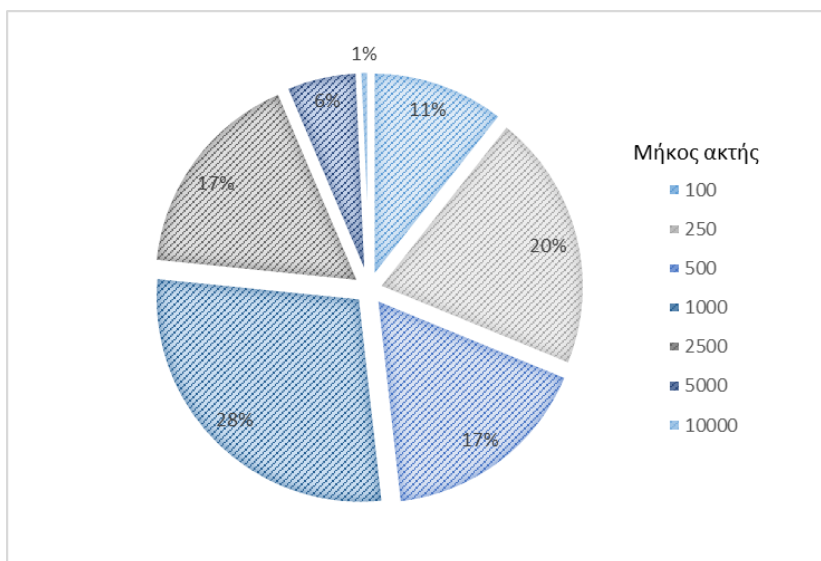
α/α	Κωδικός ακτής	Όνομα ακτής	Δήμος	Μήκος ακτής	Κωδικός σημείου δειγματοληψίας	Αριθμός σημείων δειγματοληψίας	Αριθμός Γαλάζιων Σημαιών 2013
90	GRBW029120072	Καλάμια	Κεφαλονιάς	350	GR2230010123010201	1	
91	GRBW029120071	Κορώνη	Κεφαλονιάς	340	GR2230020723020401	1	
92	GRBW029120070	Αγία Κυριακή	Κεφαλονιάς	1350	GR2230010223010101	1	
93	GRBW029120069	Αγία Ευφημία	Κεφαλονιάς	290	GR2230070123070101	1	
94	GRBW029120068	Σάμη	Κεφαλονιάς	600	GR2230080123080201	2	
					GR2230080123080202		
95	GRBW029120067	Λουρδάτα	Κεφαλονιάς	1250	GR2230050523050301	1	1
96	GRBW029120066	Πλατύς Γιαλός	Κεφαλονιάς	130	GR2230010123010801	3	
					GR2230010123010802		
					GR2230010123010803		
97	GRBW029120065	Έμπλυση	Κεφαλονιάς	100	GR2230031323030101	1	
98	GRBW029120064	Ληξούρι	Κεφαλονιάς	500	GR2230060123060401	1	
99	GRBW029120063	Μαντζαβινάτα - Μέγας Λάκος	Κεφαλονιάς	2700	GR2230060623060601	2	
					GR2230061223060501		
100	GRBW029120062	Μεγάλη Άμμος	Κεφαλονιάς	400	GR2230010123010701	1	
101	GRBW029120061	Λιμένα	Κεφαλονιάς	350	GR2230020923020501	1	
102	GRBW029120060	Αθέρας	Κεφαλονιάς	350	GR2230060323060201	1	
103	GRBW029117059	Πόλη	Ιθάκης	250	GR2230040823040701	1	
104	GRBW029117058	Πλακούτσες	Ιθάκης	50	GR2230040423040901	1	
105	GRBW029117057	Πόλη – Πίσω Αετός	Ιθάκης	300	GR2230040123040501	1	
106	GRBW029117056	Σχοίνος	Ιθάκης	300	GR2230040123040201	1	
107	GRBW029117055	Γιδάκι	Ιθάκης	600	GR2230040123040301	1	
108	GRBW029117054	Πόλη - Λούτσα	Ιθάκης	70	GR2230040123040401	1	
109	GRBW029117053	Πόλη - Τα Δεξιά	Ιθάκης	250	GR2230040123040601	1	

α/α	Κωδικός ακτής	Όνομα ακτής	Δήμος	Μήκος ακτής	Κωδικός σημείου δειγματοληψίας	Αριθμός σημείων δειγματοληψίας	Αριθμός Γαλάζιων Σημαιών 2013
110	GRBW029117052	Εμπρός Αετός	Ιθάκης	600	GR2230040123040101	1	
111	GRBW029117051	Κουρβούλια	Ιθάκης	80	GR2230040723040801	1	
112	GRBW029116050	Μπούκα	Ζακύνθου	260	GR2210030721030201	1	1
113	GRBW029116049	Αλυκές	Ζακύνθου	850	GR2210020121020201	2	2
					GR2210020121020202		
114	GRBW029116048	Γάιδaros	Ζακύνθου	200	GR2210030721030601	1	
115	GRBW029116047	Γέρακας	Ζακύνθου	930	GR2210010421010201	2	
					GR2210010421010202		
116	GRBW029116046	Τσιλιβή - Καμπίτση	Ζακύνθου	1300	GR2210030521030301	4	3
					GR2210030521030302		
					GR2210030521030303		
					GR2210030521030401		
117	GRBW029116045	Ιόνιο -Μπανάνα	Ζακύνθου	1700	GR2210010421010401	2	
					GR2210010421010402		
118	GRBW029116044	Αργάσι	Ζακύνθου	870	GR2210010321010801	2	
					GR2210010321010803		
119	GRBW029116043	Άγιος Νικόλαος	Ζακύνθου	450	GR2210010421010101	1	
120	GRBW029116042	Μαυράτζη	Ζακύνθου	130	GR2210010421010701	1	
121	GRBW029116041	Άμπουλα Γερακαρίου	Ζακύνθου	670	GR2210020721020401	1	1
122	GRBW029116040	Αργάσι - Χρυσή Ακτή	Ζακύνθου	90	GR2210010321010802	1	
123	GRBW029116039	Καλαμάκι 2	Ζακύνθου	2500	GR2210060321060302	2	
					GR2210060321060303		
124	GRBW029116038	Αλικανάς	Ζακύνθου	1200	GR2210020321020101	2	2
					GR2210020321020102		

α/α	Κωδικός ακτής	Όνομα ακτής	Δήμος	Μήκος ακτής	Κωδικός σημείου δειγματοληψίας	Αριθμός σημείων δειγματοληψίας	Αριθμός Γαλάζιων Σημαιών 2013
125	GRBW029116037	Στήλη Πεσόντων	Ζακύνθου	230	GR2210010121010901	1	
126	GRBW029116036	Λαγανάς	Ζακύνθου	760	GR2210060121060601	1	
127	GRBW029116035	Αμμούδι	Ζακύνθου	50	GR2210020421020301	1	
128	GRBW029116034	Λίμνη Κεριού	Ζακύνθου	550	GR2210060421060701	2	
					GR2210060421060702		
129	GRBW029116033	Καμίνια	Ζακύνθου	800	GR2210060521060401	1	
130	GRBW029116032	Αρκαδιανού – Κούκλα	Ζακύνθου	1000	GR2210060521060201	2	
					GR2210060521060501		
131	GRBW029116031	Άμπουλα Τραγάκι	Ζακύνθου	260	GR2210030721030101	1	1
132	GRBW029116030	Καλαμάκι 1	Ζακύνθου	990	GR2210060321060301	1	
133	GRBW029116029	Πόρτο Ρώμα	Ζακύνθου	370	GR2210010421011001	1	
134	GRBW029116028	Δημοτική Ακτή Κρουονερίου	Ζακύνθου	500	GR2210010121010301	3	
					GR2210010121010302		
					GR2210010121010601		
135	GRBW029116027	Κατραγάκι	Ζακύνθου	200	GR2210030721030501	1	
136	GRBW029116026	Κρουονέρι	Ζακύνθου	950	GR2210010121010501	2	
					GR2210010121010502		
137	GRBW029116025	Λαγανάς – Άη Σώστης	Ζακύνθου	1200	GR2210060121060602	4	
					GR2210060121060603		
					GR2210060521060101		
					GR2210060521060102		
138	GRBW059119001	Κακή Λαγκάδα	Παξών	100	GR2220110422110201	1	
139	GRBW059119002	Κηπιάδι	Παξών	350	GR2220110322110301	1	
140	GRBW059119003	Βουτούμι	Παξών	140	GR2220110122110101	1	

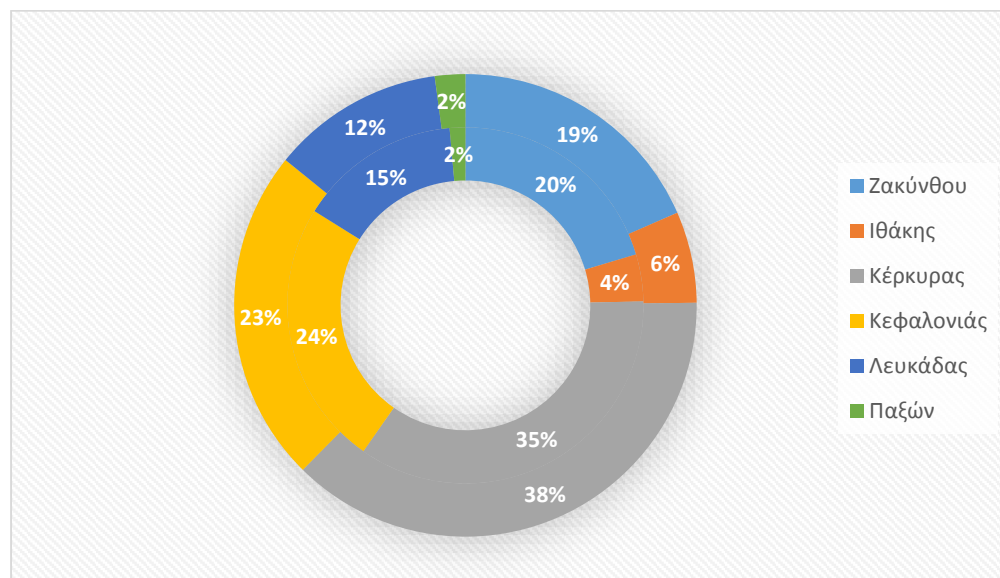
<b>α/α</b>	<b>Κωδικός ακτής</b>	<b>Όνομα ακτής</b>	<b>Δήμος</b>	<b>Μήκος ακτής</b>	<b>Κωδικός σημείου δειγματοληψίας</b>	<b>Αριθμός σημείων δειγματοληψίας</b>	<b>Αριθμός Γαλάζιων Σημαιών 2013</b>
141	GRBW059118068	Τραμουντάνα Βιδού	Κέρκυρας	150	GR2220010122011101	1	

Οι περισσότερες ακτές στην Περιφέρεια Ιονίων Νήσων έχουν μήκος (Σχήμα 2.1) από 500 μ. με 1000 μ. με μέγιστο μήκος 5400 μ. στην ακτή GRBW059118059. Επίσης μόνο το 7% των ακτών έχει μήκος μεγαλύτερο από 2500 μ.



**Σχήμα 2.1:** Η κατανομή του μήκους των κολυμβητικών ακτών της Περιφέρειας Ιονίων Νήσων

Στο Σχήμα 2.2 παρουσιάζεται η κατανομή των ακτών και των σημείων δειγματοληψίας στους Δήμους. Ειδικότερα, ο εξωτερικός κύκλος απεικονίζει την ποσοστιαία κατανομή των κολυμβητικών ακτών ανά δήμο της Περιφέρειας Ιονίων Νήσων, ενώ ο εσωτερικός κύκλος απεικονίζει την ποσοστιαία κατανομή των σημείων δειγματοληψίας ανά δήμο.

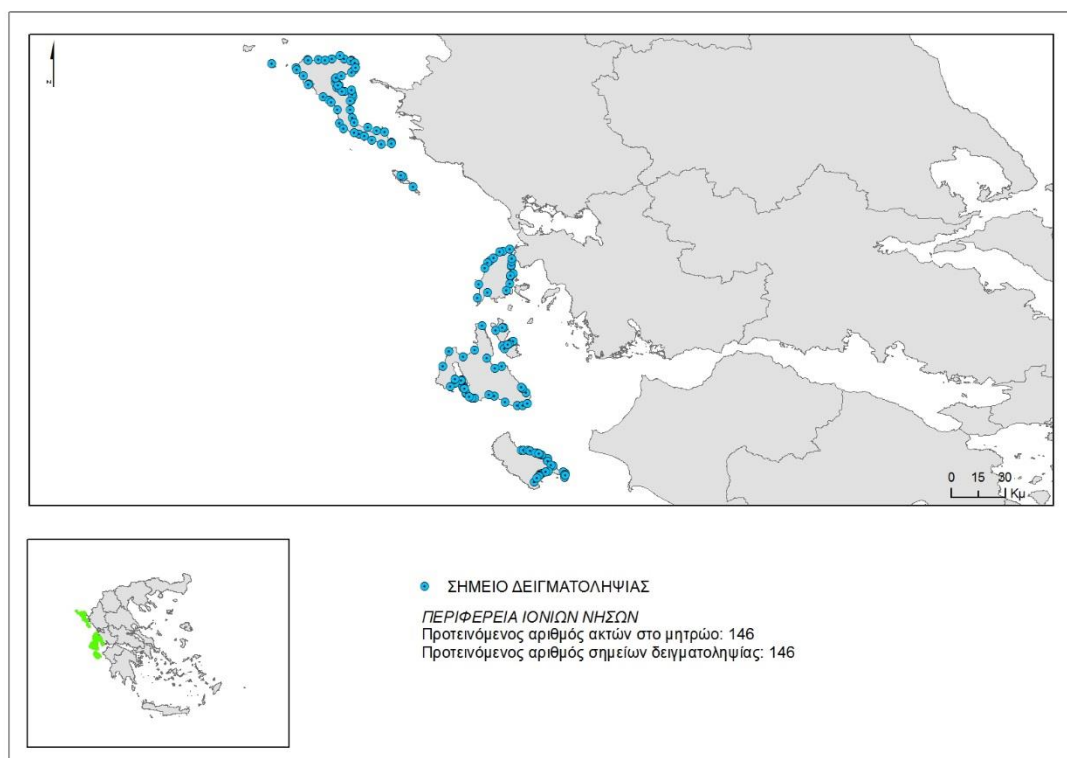


**Σχήμα 2.2:** Ποσοστιαία κατανομή των ακτών και των σημείων δειγματοληψίας στους Δήμους της Περιφέρειας Ιονίων Νήσων σύμφωνα με το υφιστάμενο δίκτυο παρακολούθησης

#### 4. ΠΡΟΤΕΙΝΟΜΕΝΟ ΔΙΚΤΥΟ ΠΑΡΑΚΟΛΟΥΘΗΣΗΣ ΥΔΑΤΩΝ ΤΗΣ ΠΕΡΙΦΕΡΕΙΑΣ ΙΟΝΙΩΝ ΝΗΣΩΝ

##### 4.1. ΕΙΣΑΓΩΓΗ

Το προτεινόμενο δίκτυο υδάτων κολύμβησης, στο οποίο θα βασιστεί το πρόγραμμα παρακολούθησης των υδάτων κολύμβησης της περιόδου 2014-2016, περιλαμβάνει 146 ακτές με ισάριθμο αριθμό σημείων δειγματοληψίας (Χάρτης 4.1, Πίνακας 4.1).



**Χάρτης 4.1:** Προτεινόμενο δίκτυο παρακολούθησης υδάτων κολύμβησης στη Περιφέρεια Ιονίων Νήσων.

Ο συνολικός αριθμός των ακτών κολύμβησης είναι 146, ενώ παράλληλα κάθε ακτή θα παρακολουθείται πλέον από ένα σημείο το οποίο, σύμφωνα με τα αναφερόμενα στην ενότητα 2, θεωρείται ως αντιπροσωπευτικό αυτής. Επιπλέον, τρεις ακτές από το σύνολο των 141 ακτών του υφιστάμενου δικτύου παρακολούθησης, προτείνεται να απενταχθούν από το δίκτυο παρακολούθησης με αναλυτικά στοιχεία τεκμηρίωσης να παρουσιάζονται στο Κεφάλαιο 5.

Με βάση το προτεινόμενο δίκτυο προκύπτει ότι 11 σημεία που αντιστοιχούν σε γαλάζιες σημαίες για το έτος 2013 έχουν συγχωνευτεί. Ωστόσο σημειώνεται ότι καμία από τις 57 ακτές που φέρουν το 2013 γαλάζιες σημαίες, δεν προτείνεται να απενταχθεί.

**Πίνακας 4.1:** Προτεινόμενο δίκτυο παρακολούθησης υδάτων

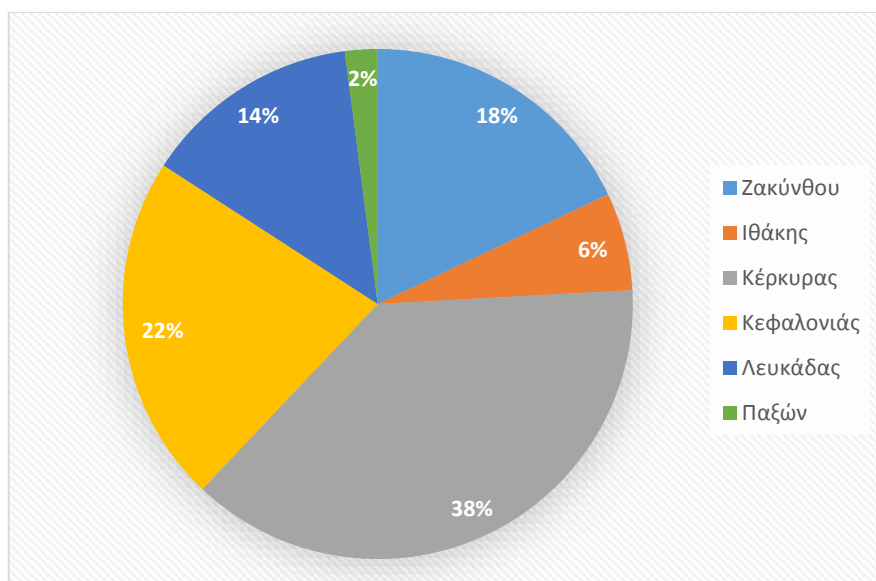
α/α	Υφιστάμενος Κωδικός ακτής	Όνομα ακτής	Δήμος	Μήκος ακτής	Κωδικός αντιπροσωπευτικού σημείου δειγματοληψίας
1	GRBW029116025	Λαγανάς – Άη Σώστης	Ζακύνθου	750	GR2210060121060603
2	GRBW029116030	Καλαμάκι 1	Ζακύνθου	990	GR2210060321060301
3	GRBW029116039	Καλαμάκι 2	Ζακύνθου	2500	GR2210060321060303
4	GRBW029116034	Λίμνη Κεριού	Ζακύνθου	550	GR2210060421060701
5	GRBW029116025	Λαγανάς – Άη Σώστης	Ζακύνθου	420	GR2210060521060102
6	GRBW029116032	Αρκαδιανού – Κούκλα	Ζακύνθου	1000	GR2210060521060201
7	GRBW029116033	Καμίνια	Ζακύνθου	800	GR2210060521060401
8	GRBW029116028	Δημοτική Ακτή Κρουονερίου	Ζακύνθου	500	GR2210010121010302
9	GRBW029116037	Στήλη Πεσόντων	Ζακύνθου	230	GR2210010121010901
10	GRBW029116040	Αργάσι - Χρυσή Ακτή	Ζακύνθου	90	GR2210010321010802
11	GRBW029116044	Αργάσι	Ζακύνθου	870	GR2210010321010803
12	GRBW029116043	Άγιος Νικόλαος	Ζακύνθου	450	GR2210010421010101
13	GRBW029116047	Γέρακας	Ζακύνθου	930	GR2210010421010202
14	GRBW029116045	Ιόνιο -Μπανάνα	Ζακύνθου	1700	GR2210010421010402
15	GRBW029116042	Μαυράτζη	Ζακύνθου	130	GR2210010421010701
16	GRBW029116029	Πόρτο Ρώμα	Ζακύνθου	370	GR2210010421011001
17	GRBW029116049	Αλυκές	Ζακύνθου	850	GR2210020121020202
18	GRBW029116038	Αλικανάς	Ζακύνθου	1200	GR2210020321020101
19	GRBW029116035	Αμμούδι	Ζακύνθου	50	GR2210020421020301
20	GRBW029116041	Άμπουλα Γερακαρίου	Ζακύνθου	670	GR2210020721020401
21	GRBW029116046	Τσιλιβή - Καμπίτση	Ζακύνθου	1300	GR2210030521030301
22	GRBW029116031	Άμπουλα Τραγάκι	Ζακύνθου	260	GR2210030721030101
23	GRBW029116050	Μπούκα	Ζακύνθου	260	GR2210030721030201
24	GRBW029116027	Κατραγάκι	Ζακύνθου	200	GR2210030721030501
25	GRBW029116048	Γάιδαρος	Ζακύνθου	200	GR2210030721030601
26	GRBW029116036	Λαγανάς	Ζακύνθου	760	GR2210060121060601
27	GRBW029117052	Εμπρός Αετός	Ιθάκης	400	GR2230040123040101
28	GRBW029117056	Σχοίνος	Ιθάκης	300	GR2230040123040201
29	GRBW029117055	Γιδάκι	Ιθάκης	600	GR2230040123040301
30	GRBW029117054	Πόλη - Λούτσα	Ιθάκης	70	GR2230040123040401
31	GRBW029117057	Πόλη – Πίσω Αετός	Ιθάκης	300	GR2230040123040501
32	GRBW029117053	Πόλη - Τα Δεξιά	Ιθάκης	250	GR2230040123040601
33	GRBW029117058	Πλακούτσες	Ιθάκης	50	GR2230040423040901
34	GRBW029117051	Κουρβούλια	Ιθάκης	80	GR2230040723040801
35	GRBW029117059	Πόλη	Ιθάκης	250	GR2230040823040701
36	GRBW059118038	Αλυκές Ποταμού	Κέρκυρας	600	GR2220010122010101
37	GRBW059118044	Γουβιά	Κέρκυρας	250	GR2220010122010201
38	GRBW059118067	Κανόνι	Κέρκυρας	150	GR2220010122010301
39	GRBW059118066	Μπάνια του Αλέκου	Κέρκυρας	240	GR2220010122010401
40	GRBW059118037	Παλαιόπολη	Κέρκυρας	150	GR2220010122010501
41	GRBW059118041	Ν.Α.Ο.Κ.	Κέρκυρας	200	GR2220010122010601
42	GRBW059118050	Κομμένο	Κέρκυρας	60	GR2220010122010701
43	GRBW059118040	Κοντοκάλι	Κέρκυρας	100	GR2220010122010801
44	GRBW059118055	Ποντικονήσι	Κέρκυρας	170	GR2220010122010901
45	GRBW059118025	Αγία Αικατερίνη	Κέρκυρας	260	GR2220010122011001
46	GRBW059118068	Τραμουντάνα Βιδού	Κέρκυρας	150	GR2220010122011101
47	GRBW059118019	Άγιος Γεώργιος Πάγων	Κέρκυρας	2360	GR2220021122020101



α/α	Υφιστάμενος Κωδικός ακτής	Όνομα ακτής	Δήμος	Μήκος ακτής	Κωδικός αντιπροσωπευτικού σημείου δειγματοληψίας
48	GRBW059118023	Άγιος Γόρδιος – Κάτω Γαρούνα	Κέρκυρας	1100	GR2220031022030101
49	GRBW059118028	Μπενίτσες	Κέρκυρας	120	GR2220031322030201
50	GRBW059118060	Άγιος Στέφανος	Κέρκυρας	1120	GR2220040522040201
51	GRBW059118021	Αστρακερή	Κέρκυρας	400	GR2220040822040601
52	GRBW059118065	Αρίλλας	Κέρκυρας	1000	GR2220040922040401
53	GRBW059118032	Canal D' Amour	Κέρκυρας	180	GR2220041022040101
54	GRBW059118026	Σιδάρι	Κέρκυρας	750	GR2220041122040501
55	GRBW059118034	Απραός – Καλαμάκι	Κέρκυρας	800	GR2220050622050201
56	GRBW059118059	Αλμυρός	Κέρκυρας	5400	GR2220050822050101
57	GRBW059118029	Περίθεια – Άγιος Σπυρίδωνας	Κέρκυρας	300	GR2220050822050301
58	GRBW059118051	Ρόδα	Κέρκυρας	600	GR2220051022050401
59	GRBW059118045	Γιμάρι	Κέρκυρας	230	GR2220060122060201
60	GRBW059118016	Πίπιτος	Κέρκυρας	110	GR2220060222060302
61	GRBW059118020	Καλαμιώνας	Κέρκυρας	200	GR2220060222060303
62	GRBW059118043	Νησάκι	Κέρκυρας	480	GR2220060322060501
63	GRBW059118024	Αυλάκι	Κέρκυρας	700	GR2220060422060101
64	GRBW059118063	Κερασιά	Κέρκυρας	350	GR2220060422060401
65	GRBW059118054	Άγιος Γεώργιος	Κέρκυρας	1300	GR2220070122070101
66	GRBW059118052	Μαραθιάς	Κέρκυρας	3300	GR2220070122070201
67	GRBW059118047	Πετριτή	Κέρκυρας	230	GR2220070622070301
68	GRBW059118058	Αλυκές	Κέρκυρας	1800	GR2220080122080201
69	GRBW059118030	Κάβος	Κέρκυρας	1500	GR2220080122080303
70	GRBW059118064	Λευκίμμη – Μπούκα – Μελίκια	Κέρκυρας	1400	GR2220080122080401
71	GRBW059118030	Κάβος	Κέρκυρας	500	GR2220080122080702
72	GRBW059118018	Γάρδενο	Κέρκυρας	1970	GR2220080322080801
73	GRBW059118031	Χανούλα	Κέρκυρας	2000	GR2220080422080901
74	GRBW059118035	Άγιος Ματθαίος	Κέρκυρας	700	GR2220090222090201
75	GRBW059118017	Χαλικούνα	Κέρκυρας	2600	GR2220090222090401
76	GRBW059118033	Άγιος Ιωάννης Στρογγύλης	Κέρκυρας	530	GR2220090722090101
77	GRBW059118056	Μεσογγή – Μοραϊτικά	Κέρκυρας	1800	GR2220090822090501
78	GRBW059118053	Ίσος	Κέρκυρας	3200	GR2220090922090301
79	GRBW059118039	Παλιοκαστρίτσα Ανατολικά	Κέρκυρας	80	GR2220100122100101
80	GRBW059118061	Παλιοκαστρίτσα Δυτικά	Κέρκυρας	200	GR2220100122100201
81	GRBW059118046	Έρμονες	Κέρκυρας	200	GR2220120522120201
82	GRBW059118048	Γλυφάδα	Κέρκυρας	900	GR2220120922120101
83	GRBW059118049	Κοντογιαλός	Κέρκυρας	500	GR2220120922120301
84	GRBW059118057	Δασιά	Κέρκυρας	700	GR2220130122130102
85	GRBW059118057	Δασιά	Κέρκυρας	650	GR2220130122130103
86	GRBW059118022	Ύψος	Κέρκυρας	1000	GR2220130122130302
87	GRBW059118036	Δαφνίλα	Κέρκυρας	150	GR2220130122130401
88	GRBW059118022	Ύψος	Κέρκυρας	400	GR2220130622130201
89	GRBW059118027	Μπαρμπάτι	Κέρκυρας	1000	GR2220130622130202
90	GRBW059118042	Μαθράκι	Κέρκυρας	600	GR2220150122620101
91	GRBW029120072	Καλάμια	Κεφαλονιάς	350	GR2230010123010201
92	GRBW029120088	Μακρύς Γιαλός	Κεφαλονιάς	600	GR2230010123010402
93	GRBW029120085	Μπούκα - Γραδάκια	Κεφαλονιάς	90	GR2230010123010501

α/α	Υφιστάμενος Κωδικός ακτής	Όνομα ακτής	Δήμος	Μήκος ακτής	Κωδικός αντιπροσωπευτικού σημείου δειγματοληψίας
94	GRBW029120084	Μπούκα – Παλιοσταφίδα	Κεφαλονιάς	400	GR2230010123010601
95	GRBW029120062	Μεγάλη Άμμος	Κεφαλονιάς	400	GR2230010123010701
96	GRBW029120066	Πλατύς Γιαλός	Κεφαλονιάς	130	GR2230010123010802
97	GRBW029120073	Σπάσματα	Κεφαλονιάς	700	GR2230010123010901
98	GRBW029120075	Τουρκοπόδαρο	Κεφαλονιάς	100	GR2230010123011001
99	GRBW029120083	Φανάρι	Κεφαλονιάς	80	GR2230010123011101
100	GRBW029120070	Αγία Κυριακή	Κεφαλονιάς	1350	GR2230010223010101
101	GRBW029120087	Κατελειός	Κεφαλονιάς	900	GR2230020623020301
102	GRBW029120071	Κορώνη	Κεφαλονιάς	340	GR2230020723020401
103	GRBW029120061	Λιμένα	Κεφαλονιάς	350	GR2230020923020501
104	GRBW029120080	Πόρος – Αράγια	Κεφαλονιάς	370	GR2230020923020802
105	GRBW029120080	Πόρος – Αράγια	Κεφαλονιάς	1800	GR2230020923021001
106	GRBW029120086	Καμίνια – Μούντα	Κεφαλονιάς	2500	GR2230021023020601
107	GRBW029120078	Σκάλα	Κεφαλονιάς	2800	GR2230021023021101
108	GRBW029120065	Έμπλυση	Κεφαλονιάς	100	GR2230031323030101
109	GRBW029120067	Λουρδάτα	Κεφαλονιάς	1250	GR2230050523050301
110	GRBW029120089	Μεγάλη Πέτρα – Άβυθος	Κεφαλονιάς	1300	GR2230050623050501
111	GRBW029120092	Τραπεζάκι	Κεφαλονιάς	500	GR2230050723050601
112	GRBW029120079	Αϊ-Χέλης	Κεφαλονιάς	150	GR2230051023050101
113	GRBW029120076	Άμμες	Κεφαλονιάς	260	GR2230051023050201
114	GRBW029120077	Λέπεδα	Κεφαλονιάς	410	GR2230060123060301
115	GRBW029120064	Ληξούρι	Κεφαλονιάς	500	GR2230060123060401
116	GRBW029120081	Πετανοί	Κεφαλονιάς	580	GR2230060223060701
117	GRBW029120060	Αθέρας	Κεφαλονιάς	350	GR2230060323060201
118	GRBW029120063	Μαντζαβινάτα - Μέγας Λάκος	Κεφαλονιάς	2700	GR2230060623060601
119	GRBW029120069	Αγία Ευφημία	Κεφαλονιάς	290	GR2230070123070101
120	GRBW029120091	Μύρτος	Κεφαλονιάς	900	GR2230070223070202
121	GRBW029120082	Αντίσαμος	Κεφαλονιάς	800	GR2230080123080101
122	GRBW029120068	Σάμη	Κεφαλονιάς	600	GR2230080123080202
123	GRBW049121035	Άγιος Ιωάννης - Μύλοι	Λευκάδας	3000	GR2240010124010301
124	GRBW049121048	Γύρα	Λευκάδας	2500	GR2240010124010501
125	GRBW049121041	Άγιος Νικήτας	Λευκάδας	400	GR2240010224010101
126	GRBW049121041	Άγιος Νικήτας	Λευκάδας	3000	GR2240010224010102
127	GRBW049121046	Νικιάνα	Λευκάδας	180	GR2240010324010901
128	GRBW049121046	Νικιάνα	Λευκάδας	760	GR2240010324010902
129	GRBW049121047	Κάθισμα	Λευκάδας	850	GR2240010524010701
130	GRBW049121039	Καλαμίτσι	Λευκάδας	520	GR2240010524011001
131	GRBW049121040	Λυγιά	Λευκάδας	250	GR2240010724010601
132	GRBW049121044	Καριώτες	Λευκάδας	800	GR2240010724011101
133	GRBW049121049	Άγιος Ιωάννης - Καμίνια	Λευκάδας	150	GR2240010824010401
134	GRBW049121037	Πόντι	Λευκάδας	1250	GR2240020124020301
135	GRBW049121033	Πόρτο Κασιόκι	Λευκάδας	400	GR2240020424020401
136	GRBW049121034	Γιαλός Δραγάνου	Λευκάδας	3400	GR2240020624020201
137	GRBW049121043	Νυδρί	Λευκάδας	320	GR2240030124030403
138	GRBW049121043	Νυδρί	Λευκάδας	450	GR2240030124030404
139	GRBW049121036	Δεσίμι	Λευκάδας	350	GR2240030324030101
140	GRBW049121038	Πλαζ Πασσά	Λευκάδας	170	GR2240030624030501
141	GRBW049121042	Περιγιάλι	Λευκάδας	150	GR2240030624030502

α/α	Υφιστάμενος Κωδικός ακτής	Όνομα ακτής	Δήμος	Μήκος ακτής	Κωδικός αντιπροσωπευτικού σημείου δειγματοληψίας
142	GRBW049121045	Μικρός Γιαλός – Πόρος	Λευκάδας	240	GR2240030724030601
143	GRBW059119003	Βουτούμι	Παξών	140	GR2220110122110101
144	GRBW059119002	Κηπιάδι	Παξών	350	GR2220110322110301
145	GRBW059119001	Κακή Λαγκάδα	Παξών	100	GR2220110422110201
146	GRBW029116026	Κρυονέρι	Ζακύνθου	950	GR2210010121010502



**Σχήμα 4.1:** Ποσοστιαία κατανομή των ακτών και των σημείων δειγματοληψίας στους Δήμους της Περιφέρειας Ιονίων Νήσων σύμφωνα με το προτεινόμενο δίκτυο παρακολούθησης

Η γενική εικόνα του δικτύου παρακολούθησης στο υφιστάμενο και το προτεινόμενο δεν αλλάζει ουσιαστικά, ενώ λεπτομερή στοιχεία για τις προτεινόμενες τροποποιήσεις παρουσιάζονται στη συνέχεια, όπου παρουσιάζεται ο τρόπος διαχείρισης:

- των ακτών με ένα σημείο δειγματοληψίας και
- των ακτών με περισσότερα του ενός σημεία δειγματοληψίας

#### 4.2. ΑΚΤΕΣ ΜΕ ΕΝΑ ΣΗΜΕΙΟ ΔΕΙΓΜΑΤΟΛΗΨΙΑΣ

Το δίκτυο παρακολούθησης υδάτων κολύμβησης της Περιφέρειας Ιονίων Νήσων για το έτος 2013 περιλαμβάνει 96 ακτές, που έχουν ένα σημείο δειγματοληψίας (Πίνακας 4.2.1).

Για δύο από τις ακτές προτείνεται να μετατοπιστούν τα σημεία δειγματοληψίας τους σε πιο αντιπροσωπευτικές θέσεις, όπου παρουσιάζεται μεγαλύτερη συγκέντρωση λουομένων. Επίσης σε δέκα από τις ακτές διορθώθηκαν οι συντεταγμένες των σημείων δειγματοληψίας τους ώστε να απεικονίζονται σωστά στις ταυτότητές, ενώ σε πέντε ακτές διορθώθηκαν τα πολύγωνα τους, ώστε να απεικονίζονται ορθότερα τη γεωμορφολογία της ακτής.

**Πίνακας 4.2.1:** Προτεινόμενες αλλαγές στο δίκτυο παρακολούθησης υδάτων για τις ακτές που έχουν ένα σημείο δειγματοληψίας

α/α	Υφιστάμενος κωδικός ακτής	Όνομα ακτής	Δήμος	Κωδικός σημείου δειγματοληψίας	Μήκος ακτής	Αλλαγές
1	GRBW029116027	Κατραγάκι	Ζακύνθου	GR2210030721030501	200	
2	GRBW029116029	Πόρτο Ρώμα	Ζακύνθου	GR2210010421011001	370	Διόρθωση συντεταγμένων καθώς είχε λάθος συντεταγμένες στην απεικόνιση της ταυτότητας
3	GRBW029116030	Καλαμάκι 1	Ζακύνθου	GR2210060321060301	990	
4	GRBW029116031	Άμπουλα Τραγάκι	Ζακύνθου	GR2210030721030101	260	
5	GRBW029116033	Καμίνια	Ζακύνθου	GR2210060521060401	800	
6	GRBW029116035	Αμμούδι	Ζακύνθου	GR2210020421020301	50	
7	GRBW029116036	Λαγανάς	Ζακύνθου	GR2210060121060601	760	
8	GRBW029116037	Στήλη Πεσόντων	Ζακύνθου	GR2210010121010901	230	
9	GRBW029116040	Αργάσι - Χρυσή Ακτή	Ζακύνθου	GR2210010321010802	90	
10	GRBW029116041	Άμπουλα Γερακαρίου	Ζακύνθου	GR2210020721020401	670	
11	GRBW029116042	Μαυράτζη	Ζακύνθου	GR2210010421010701	130	
12	GRBW029116043	Άγιος Νικόλαος	Ζακύνθου	GR2210010421010101	450	
13	GRBW029116048	Γάιδαρος	Ζακύνθου	GR2210030721030601	200	
14	GRBW029116050	Μπούκα	Ζακύνθου	GR2210030721030201	260	
15	GRBW029117051	Κουρβούλια	Ιθάκης	GR2230040723040801	80	
16	GRBW029117052	Εμπρός Αετός	Ιθάκης	GR2230040123040101	400	Αλλαγή πολυγώνου
17	GRBW029117053	Πόλη - Τα Δεξιά	Ιθάκης	GR2230040123040601	250	
18	GRBW029117054	Πόλη - Λούτσα	Ιθάκης	GR2230040123040401	70	
19	GRBW029117055	Γιδάκι	Ιθάκης	GR2230040123040301	600	
20	GRBW029117056	Σχοίνος	Ιθάκης	GR2230040123040201	300	
21	GRBW029117057	Πόλη – Πίσω Αετός	Ιθάκης	GR2230040123040501	300	
22	GRBW029117058	Πλακούτσες	Ιθάκης	GR2230040423040901	50	
23	GRBW029117059	Πόλη	Ιθάκης	GR2230040823040701	250	
24	GRBW029120060	Αθέρας	Κεφαλονιάς	GR2230060323060201	350	
25	GRBW029120061	Λιμένα	Κεφαλονιάς	GR2230020923020501	350	
26	GRBW029120062	Μεγάλη Άμμος	Κεφαλονιάς	GR2230010123010701	400	

α/α	Υφιστάμενος κωδικός ακτής	Όνομα ακτής	Δήμος	Κωδικός σημείου δειγματοληψίας	Μήκος ακτής	Αλλαγές
27	GRBW029120064	Ληξούρι	Κεφαλονιάς	GR2230060123060401	500	
28	GRBW029120065	Έμπλυση	Κεφαλονιάς	GR2230031323030101	100	
29	GRBW029120067	Λουρδάτα	Κεφαλονιάς	GR2230050523050301	1250	
30	GRBW029120069	Αγία Ευφημία	Κεφαλονιάς	GR2230070123070101	290	Διόρθωση συντεταγμένων καθώς είχε λάθος συντεταγμένες στην απεικόνιση της ταυτότητας
31	GRBW029120070	Αγία Κυριακή	Κεφαλονιάς	GR2230010223010101	1350	
32	GRBW029120071	Κορώνη	Κεφαλονιάς	GR2230020723020401	340	
33	GRBW029120072	Καλάμια	Κεφαλονιάς	GR2230010123010201	350	
34	GRBW029120073	Σπάσματα	Κεφαλονιάς	GR2230010123010901	700	
35	GRBW029120075	Τουρκοπόδαρο	Κεφαλονιάς	GR2230010123011001	100	Διόρθωση συντεταγμένων καθώς είχε λάθος συντεταγμένες στην απεικόνιση της ταυτότητας
36	GRBW029120076	Άμμες	Κεφαλονιάς	GR2230051023050201	260	
37	GRBW029120079	Αϊ-Χέλης	Κεφαλονιάς	GR2230051023050101	150	
38	GRBW029120081	Πετανοί	Κεφαλονιάς	GR2230060223060701	580	
39	GRBW029120082	Αντίσαμος	Κεφαλονιάς	GR2230080123080101	800	
40	GRBW029120083	Φανάρι	Κεφαλονιάς	GR2230010123011101	80	Διόρθωση συντεταγμένων καθώς είχε λάθος συντεταγμένες στην απεικόνιση της ταυτότητας
41	GRBW029120084	Μπούκα – Παλιοσταφίδα	Κεφαλονιάς	GR2230010123010601	400	
42	GRBW029120085	Μπούκα - Γραδάκια	Κεφαλονιάς	GR2230010123010501	90	
43	GRBW029120092	Τραπεζάκι	Κεφαλονιάς	GR2230050723050601	500	Αλλαγή πολυγώνου - Μετακίνηση σημείου δειγματοληψίας σε πιο αντιπροσωπευτική θέση (Μεγαλύτερη συγκέντρωση λουομένων και μεγαλύτερος κίνδυνος ρύπανσης)
44	GRBW049121033	Πόρτο Κατσίκι	Λευκάδας	GR2240020424020401	400	
45	GRBW049121038	Πλαζ Πασσά	Λευκάδας	GR2240030624030501	170	
46	GRBW049121039	Καλαμίτσι	Λευκάδας	GR2240010524011001	520	
47	GRBW049121040	Λυγιά	Λευκάδας	GR2240010724010601	250	
48	GRBW049121042	Περιγιάλι	Λευκάδας	GR2240030624030502	150	
49	GRBW049121044	Καριώτες	Λευκάδας	GR2240010724011101	800	
50	GRBW049121049	Άγιος Ιωάννης -	Λευκάδας	GR2240010824010401	150	

α/α	Υφιστάμενος κωδικός ακτής	Όνομα ακτής	Δήμος	Κωδικός σημείου δειγματοληψίας	Μήκος ακτής	Αλλαγές
		Καμίνια				
51	GRBW059118016	Πίπιτος	Κέρκυρας	GR2220060222060302	110	
52	GRBW059118017	Χαλικούνα	Κέρκυρας	GR2220090222090401	2600	
53	GRBW059118018	Γάρδενο	Κέρκυρας	GR2220080322080801	1966	
54	GRBW059118019	Άγιος Γεώργιος Πάγων	Κέρκυρας	GR2220021122020101	2360	
55	GRBW059118020	Καλαμιώνας	Κέρκυρας	GR2220060222060303	200	
56	GRBW059118021	Αστρακερή	Κέρκυρας	GR2220040822040601	400	
57	GRBW059118024	Αυλάκι	Κέρκυρας	GR2220060422060101	700	
58	GRBW059118025	Αγία Αικατερίνη	Κέρκυρας	GR2220010122011001	260	
59	GRBW059118027	Μπαρμπάτι	Κέρκυρας	GR2220130622130202	1000	
60	GRBW059118028	Μπενίτσες	Κέρκυρας	GR2220031322030201	120	Διόρθωση συντεταγμένων καθώς είχε λάθος συντεταγμένες στην απεικόνιση της ταυτότητας
61	GRBW059118029	Περίθεια – Άγιος Σπυρίδωνας	Κέρκυρας	GR2220050822050301	300	Αλλαγή πολυγώνου
62	GRBW059118031	Χανούλα	Κέρκυρας	GR2220080422080901	2000	
63	GRBW059118032	Canal D' Amour	Κέρκυρας	GR2220041022040101	180	
64	GRBW059118033	Άγιος Ιωάννης Στρογγύλης	Κέρκυρας	GR2220090722090101	530	Διόρθωση συντεταγμένων καθώς είχε λάθος συντεταγμένες στην απεικόνιση της ταυτότητας
65	GRBW059118034	Απραός – Καλαμάκι	Κέρκυρας	GR2220050622050201	800	Διόρθωση συντεταγμένων καθώς είχε λάθος συντεταγμένες στην απεικόνιση της ταυτότητας
66	GRBW059118035	Άγιος Ματθαίος	Κέρκυρας	GR2220090222090201	700	
67	GRBW059118036	Δαφνίλα	Κέρκυρας	GR2220130122130401	150	
68	GRBW059118037	Παλαιόπολη	Κέρκυρας	GR2220010122010501	150	
69	GRBW059118038	Αλυκές Ποταμού	Κέρκυρας	GR2220010122010101	600	
70	GRBW059118039	Παλαιοκαστρίτσα Ανατολικά	Κέρκυρας	GR2220100122100101	80	
71	GRBW059118040	Κοντοκάλι	Κέρκυρας	GR2220010122010801	100	
72	GRBW059118042	Μαθράκι	Κέρκυρας	GR2220150122620101	600	
73	GRBW059118043	Νησάκι	Κέρκυρας	GR2220060322060501	480	
74	GRBW059118044	Γουβιά	Κέρκυρας	GR2220010122010201	250	



α/α	Υφιστάμενος κωδικός ακτής	Όνομα ακτής	Δήμος	Κωδικός σημείου δειγματοληψίας	Μήκος ακτής	Αλλαγές
75	GRBW059118045	Γιμάρι	Κέρκυρας	GR2220060122060201	230	Αλλαγή πολυγώνου - Διόρθωση συντεταγμένων καθώς είχε λάθος συντεταγμένες στην απεικόνιση της ταυτότητας
76	GRBW059118046	Έρμονες	Κέρκυρας	GR2220120522120201	200	Αλλαγή πολυγώνου
77	GRBW059118047	Πετριτή	Κέρκυρας	GR2220070622070301	230	
78	GRBW059118048	Γλυφάδα	Κέρκυρας	GR2220120922120101	900	
79	GRBW059118049	Κοντογιαλός	Κέρκυρας	GR2220120922120301	500	
80	GRBW059118050	Κομμένο	Κέρκυρας	GR2220010122010701	60	
81	GRBW059118052	Μαραθιάς	Κέρκυρας	GR2220070122070201	3300	
82	GRBW059118053	Ίσος	Κέρκυρας	GR2220090922090301	3200	
83	GRBW059118054	Άγιος Γεώργιος	Κέρκυρας	GR2220070122070101	1300	
84	GRBW059118055	Ποντικονήσι	Κέρκυρας	GR2220010122010901	170	Διόρθωση συντεταγμένων καθώς είχε λάθος συντεταγμένες στην απεικόνιση της ταυτότητας
85	GRBW059118059	Αλμυρός	Κέρκυρας	GR2220050822050101	5400	
86	GRBW059118060	Άγιος Στέφανος	Κέρκυρας	GR2220040522040201	1120	
87	GRBW059118061	Παλαιοκαστρίτσα Δυτικά	Κέρκυρας	GR2220100122100201	200	
88	GRBW059118063	Κερασιά	Κέρκυρας	GR2220060422060401	350	Μετακίνηση σημείου δειγματοληψίας σε πιο αντιπροσωπευτική θέση (Μεγαλύτερη συγκέντρωση λουομένων και μεγαλύτερος κίνδυνος ρύπανσης)
89	GRBW059118067	Κανόνι	Κέρκυρας	GR2220010122010301	150	Διόρθωση συντεταγμένων καθώς είχε λάθος συντεταγμένες στην απεικόνιση της ταυτότητας
90	GRBW059118068	Τραμουντάνα Βιδού	Κέρκυρας	GR2220010122011101	150	
91	GRBW059119003	Βουτούμι	Παξών	GR2220110122110101	140	
92	GRBW059119002	Κηπιάδι	Παξών	GR2220110322110301	350	
93	GRBW059119001	Κακή Λαγκάδα	Παξών	GR2220110422110201	100	

#### 4.3. ΑΚΤΕΣ ΜΕ ΠΕΡΙΣΣΟΤΕΡΑ ΣΗΜΕΙΑ ΔΕΙΓΜΑΤΟΛΗΨΙΑΣ

Το δίκτυο παρακολούθησης κολυμβητικών ακτών του 2013 περιλαμβάνει 45 κολυμβητικές ακτές που παρακολουθούνται με περισσότερα από ένα σημεία δειγματοληψίας. Σε 37 ακτές κολύμβησης, τα σημεία δειγματοληψίας τους συγχωνευτήκαν έτσι ώστε η κάθε ακτή να παρακολουθείται από ένα αντιπροσωπευτικό σημείο. Παράλληλα 8 ακτές, όπου αντιστοιχούσαν 52 σημεία δειγματοληψίας, προτείνεται να διασπαστούν με αποτέλεσμα να προκύψουν συνολικά 16 ακτές κολύμβησης, με ισάριθμα αντιπροσωπευτικά σημεία δειγματοληψίας.

##### 4.3.1. ΣΥΓΧΩΝΕΥΣΗ ΣΗΜΕΙΩΝ ΑΝΑ ΑΚΤΗ

Στις 37 ακτές του Πίνακα 4.3.2 το 2013 αντιστοιχούσαν 89 σημεία δειγματοληψίας. Στο νέο δίκτυο παρακολούθησης προτείνεται από τα 89 σημεία να διατηρηθούν τα 37 ως αντιπροσωπευτικά, ένα για κάθε ακτή (Πίνακες 4.3.2). Επίσης σε έξι από τις ακτές προτείνεται η τροποποίηση των πολυγώνων, καθώς ένα τμήμα τους έχει άλλη επικρατούσα χρήση.

**Πίνακας 4.3.1:** Προτεινόμενα σημεία προς κατάργηση ως μη αντιπροσωπευτικά της ακτής

α/α	Κωδικός σημείου δειγματοληψίας	Περιγραφή σημείου δειγματοληψίας	Δήμος	Κωδικός ακτής	Όνομα ακτής
1	GR2210010121010301	ΠΛΑΣ ΕΟΤ ΑΡΙΣΤΕΡΑ ΤΣΙΜΕΝΤΕΝΙΑΣ ΡΑΜΠΑΣ	Ζακύνθου	GRBW029116028	Δημοτική Ακτή Κρουονερίου
2	GR2210010121010601	ΑΣΤΕΡΙΑ	Ζακύνθου	GRBW029116028	Δημοτική Ακτή Κρουονερίου
3	GR2210010321010801	ΞΕΝΟΔΟΧΕΙΟΥ ΚΑΣΤΕΛΛΟ	Ζακύνθου	GRBW029116044	Αργάσι
4	GR2210010421010201	ΚΕΝΤΡΟ ΑΝΑΤΟΛΙΚΟΥ ΤΜΗΜΑΤΟΣ	Ζακύνθου	GRBW029116047	Γέρακας
5	GR2210010421010401	ΥΨΟΣ ΠΡΟΣΒΑΣΗΣ ΤΑΒΕΡΝΑΣ	Ζακύνθου	GRBW029116045	Ιόνιο -Μπανάνα
6	GR2210020121020201	ΑΡΙΣΤΕΡΑ ΞΕΝΟΔΟΧΕΙΟΥ ΜΟΝΤΡΕΑΛ	Ζακύνθου	GRBW029116049	Αλυκές
7	GR2210020321020102	100 Μ. ΑΡΙΣΤΕΡΑ ΡΕΜΑΤΟΣ ΣΚΟΥΡΤΗ	Ζακύνθου	GRBW029116038	Αλικανάς
8	GR2210030521030302	ΒΔ ΠΡΟΣΒΑΣΗ	Ζακύνθου	GRBW029116046	Τσιλιβή - Καμπίτση
9	GR2210030521030303	ΠΡΟΣΒΑΣΗ ΚΑΜΠΙΤΣΗ	Ζακύνθου	GRBW029116046	Τσιλιβή - Καμπίτση
10	GR2210030521030401	ΚΕΝΤΡΟ ΑΚΤΗΣ	Ζακύνθου	GRBW029116046	Τσιλιβή - Καμπίτση
11	GR2210060321060302	ΠΡΟΣΒΑΣΗ ΠΛΑΣΤΡΑ	Ζακύνθου	GRBW029116039	Καλαμάκι 2
12	GR2210060421060702	ΒΟΡΕΙΑ ΠΡΟΣΒΑΣΗ	Ζακύνθου	GRBW029116034	Λίμνη Κεριού
13	GR2210060521060501	ΤΑΒΕΡΝΑ ΛΙΝΑΡΔΟΥ	Ζακύνθου	GRBW029116032	Αρκαδιανού – Κούκλα
14	GR2220010122010402	ΜΠΑΝΙΑ ΑΛΕΚΟΥ, ΠΑΛΙΟ ΦΡΟΥΡΙΟ	Κέρκυρας	GRBW059118066	Μπάνια του Αλέκου
15	GR2220010122010602	ΝΑΟΚ, ΔΕΞΙΟ ΑΚΡΟ	Κέρκυρας	GRBW059118041	Ν.Α.Ο.Κ.
16	GR2220031022030102	THE PINK PALACE HOTEL	Κέρκυρας	GRBW059118023	Άγιος Γόρδιος – Κάτω Γαρούνα
17	GR2220040922040301	ΓΡΑΒΕΣ	Κέρκυρας	GRBW059118065	Αρίλλας
18	GR2220041122040502	ΔΥΤΙΚΑ	Κέρκυρας	GRBW059118026	Σιδάρι
19	GR2220051022050402	ΔΥΤΙΚΑ	Κέρκυρας	GRBW059118051	Ρόδα
20	GR2220080122080101	ΡΕΤΡΑΚΙΣ ΒΕΑΧ	Κέρκυρας	GRBW059118058	Αλυκές
21	GR2220080122080102	ΜΕΣΟΝ ΑΚΤΗΣ	Κέρκυρας	GRBW059118058	Αλυκές
22	GR2220080122080501	ΚΕΝΤΡΟ ΑΚΤΗΣ	Κέρκυρας	GRBW059118064	Λευκίμμη – Μπούκα – Μελίκια
23	GR2220080122080601	ΕΝΑΝΤΙ ΔΗΜΟΤΙΚΟΥ ΑΝΑΨΥΚΤΗΡΙΟΥ	Κέρκυρας	GRBW059118064	Λευκίμμη – Μπούκα – Μελίκια



24	GR2220080122080602	ΜΕΣΟΝ ΑΚΤΗΣ	Κέρκυρας	GRBW059118064	Λευκίμμη – Μπούκα – Μελίκια
25	GR2220090122090601	ΜΕΣΟΝ ΑΚΤΗΣ	Κέρκυρας	GRBW059118056	Μεσογγή – Μοραΐτικα
26	GR2230010123010401	ΚΕΝΤΡΟ ΑΚΤΗΣ	Κεφαλονιάς	GRBW029120088	Μακρύς Γιαλός
27	GR2230010123010801	ΑΡΙΣΤΕΡΟ ΑΚΡΟ ΑΚΤΗΣ	Κεφαλονιάς	GRBW029120066	Πλατύς Γιαλός
28	GR2230010123010803	ΔΕΞΙΟ ΑΚΡΟ ΑΚΤΗΣ	Κεφαλονιάς	GRBW029120066	Πλατύς Γιαλός
29	GR2230020623020302	ΠΕΡΙΠΤΕΡΟ	Κεφαλονιάς	GRBW029120087	Κατελειός
30	GR2230020623020303	ΛΕΙΧΙΔΙ	Κεφαλονιάς	GRBW029120087	Κατελειός
31	GR2230021023020101	ΚΕΝΤΡΟ ΑΚΤΗΣ	Κεφαλονιάς	GRBW029120086	Καμίνια – Μούντα
32	GR2230021023020201	ΠΑΡΑΛΙΑ ΣΚΑΛΑΣ	Κεφαλονιάς	GRBW029120086	Καμίνια – Μούντα
33	GR2230021023020701	ΑΡΙΣΤΕΡΟ ΑΚΡΟ ΑΚΤΗΣ	Κεφαλονιάς	GRBW029120078	Σκάλα
34	GR2230021023020702	ΚΕΝΤΡΟ ΑΚΤΗΣ	Κεφαλονιάς	GRBW029120078	Σκάλα
35	GR2230021023020703	ΔΕΞΙΟ ΑΚΡΟ ΑΚΤΗΣ	Κεφαλονιάς	GRBW029120078	Σκάλα
36	GR2230021023020901	ΚΕΝΤΡΟ ΑΚΤΗΣ	Κεφαλονιάς	GRBW029120086	Καμίνια – Μούντα
37	GR2230050523050401	ΚΕΝΤΡΟ ΑΚΤΗΣ	Κεφαλονιάς	GRBW029120089	Μεγάλη Πέτρα – Άβυθος
38	GR2230060123060302	ΔΕΞΙΟ ΑΚΡΟ ΑΚΤΗΣ	Κεφαλονιάς	GRBW029120077	Λέπεδα
39	GR2230061223060501	ΚΕΝΤΡΟ ΑΚΤΗΣ	Κεφαλονιάς	GRBW029120063	Μαντζαβινάτα - Μέγας Λάκος
40	GR2230070223070201	ΑΡΙΣΤΕΡΟ ΑΚΡΟ ΑΚΤΗΣ	Κεφαλονιάς	GRBW029120091	Μύρτος
41	GR2230080123080201	ΑΡΙΣΤΕΡΟ ΑΚΡΟ ΑΚΤΗΣ	Κεφαλονιάς	GRBW029120068	Σάμη
42	GR2240010124010302	ΤΗΛΕΓΡΑΦΟΣ, ΒΑΡΚΕΣ	Λευκάδας	GRBW049121035	Άγιος Ιωάννης - Μύλοι
43	GR2240010124010502	ΚΑΦΕΝΕΙΟ ΑΦΩΝ ΦΕΤΣΗ	Λευκάδας	GRBW049121048	Γύρα
44	GR2240010124010801	ΠΡΩΤΟΣ ΜΥΛΟΣ	Λευκάδας	GRBW049121035	Άγιος Ιωάννης - Μύλοι
45	GR2240010124010802	ΔΕΥΤΕΡΟΣ ΜΥΛΟΣ	Λευκάδας	GRBW049121035	Άγιος Ιωάννης - Μύλοι
46	GR2240010524010702	200 Μ ΒΟΡΕΙΑ ΚΑΝΤΙΝΑΣ ΘΕΟΧΑΡΗ	Λευκάδας	GRBW049121047	Κάθισμα
47	GR2240020124020302	ΕΣΤΙΑΤΟΡΙΟ ΔΟΥΚΑΤΟ	Λευκάδας	GRBW049121037	Πόντι
48	GR2240020624020101	ΛΙΝΟΒΡΟΧΙ	Λευκάδας	GRBW049121034	Γιαλός Δραγάνου
49	GR2240030324030102	ΕΜΠΡΟΣΘΕΝ CAMPING ΑΦΩΝ ΣΚΛΑΒΕΝΙΤΗ	Λευκάδας	GRBW049121036	Δεσίμι
50	GR2240030724030201	ΑΡΙΣΤΕΡΟ ΑΚΡΟ ΑΚΤΗΣ	Λευκάδας	GRBW049121045	Μικρός Γιαλός – Πόρος
51	GR2240030724030202	ΕΜΠΡΟΣΘΕΝ ΤΑΒΕΡΝΑΣ ΝΙΚ.ΑΡΜΑΤΑ	Λευκάδας	GRBW049121045	Μικρός Γιαλός – Πόρος
52	GR2210010121010501	ΑΡΙΣΤΕΡΑ	Ζακύνθου	GRBW029116026	Κρουονέρι

**Πίνακας 4.3.2:** Προτεινόμενες αλλαγές στο δίκτυο παρακολούθησης υδάτων για τις ακτές που έχουν παραπάνω από ένα σημείο δειγματοληψίας σημείο δειγματοληψίας.

α/α	Υφιστάμενος κωδικός ακτής	Όνομα ακτής	Δήμος	Κωδικός αντιπροσωπευτικού σημείου δειγματοληψίας	Αριθμός σημείων δειγματοληψίας (2013)	Μήκος ακτής	Αλλαγές
1	GRBW029116028	Δημοτική Ακτή Κρουονερίου	Ζακύνθου	GR2210010121010302	3	500	Συγχώνευση και απεικόνιση αντιπροσωπευτικού σημείου δειγματοληψίας - Τροποποίηση πολυγώνου
2	GRBW029116044	Αργάσι	Ζακύνθου	GR2210010321010803	2	870	Συγχώνευση και απεικόνιση αντιπροσωπευτικού σημείου δειγματοληψίας - Τροποποίηση πολυγώνου
3	GRBW029116047	Γέρακας	Ζακύνθου	GR2210010421010202	2	930	Συγχώνευση και απεικόνιση αντιπροσωπευτικού σημείου δειγματοληψίας
4	GRBW029116045	Ιόνιο -Μπανάνα	Ζακύνθου	GR2210010421010402	2	1700	Συγχώνευση και απεικόνιση αντιπροσωπευτικού σημείου δειγματοληψίας
5	GRBW029116049	Αλυκές	Ζακύνθου	GR2210020121020202	2	850	Συγχώνευση και απεικόνιση αντιπροσωπευτικού σημείου δειγματοληψίας
6	GRBW029116038	Αλικανάς	Ζακύνθου	GR2210020321020101	2	1200	Συγχώνευση και απεικόνιση αντιπροσωπευτικού σημείου δειγματοληψίας
7	GRBW029116046	Τσιλιβή - Καμπίτση	Ζακύνθου	GR2210030521030301	4	1300	Συγχώνευση και απεικόνιση αντιπροσωπευτικού σημείου δειγματοληψίας
8	GRBW029116039	Καλαμάκι 2	Ζακύνθου	GR2210060321060303	2	2500	Συγχώνευση και απεικόνιση αντιπροσωπευτικού σημείου δειγματοληψίας
9	GRBW029116034	Λίμνη Κεριού	Ζακύνθου	GR2210060421060701	2	550	Συγχώνευση και απεικόνιση αντιπροσωπευτικού σημείου δειγματοληψίας
10	GRBW029116032	Αρκαδιανού – Κούκλα	Ζακύνθου	GR2210060521060201	2	1000	Συγχώνευση και απεικόνιση αντιπροσωπευτικού σημείου δειγματοληψίας - Τροποποίηση πολυγώνου καθώς το ΒΑ τμήμα δεν έχει κολυμβητική χρήση
11	GRBW059118066	Μπάνια του Αλέκου	Κέρκυρας	GR2220010122010401	2	240	Συγχώνευση και απεικόνιση αντιπροσωπευτικού σημείου δειγματοληψίας - Τροποποίηση πολυγώνου
12	GRBW059118041	N.A.O.K.	Κέρκυρας	GR2220010122010601	2	200	Συγχώνευση και απεικόνιση αντιπροσωπευτικού σημείου δειγματοληψίας
13	GRBW059118023	Άγιος Γόρδιος – Κάτω Γαρούνα	Κέρκυρας	GR2220031022030101	2	1100	Συγχώνευση και απεικόνιση αντιπροσωπευτικού σημείου δειγματοληψίας
14	GRBW059118065	Αρίλλας	Κέρκυρας	GR2220040922040401	2	1000	Συγχώνευση και απεικόνιση αντιπροσωπευτικού σημείου δειγματοληψίας
15	GRBW059118026	Σιδάρι	Κέρκυρας	GR2220041122040501	2	750	Συγχώνευση και απεικόνιση αντιπροσωπευτικού σημείου

α/α	Υφιστάμενος κωδικός ακτής	Όνομα ακτής	Δήμος	Κωδικός αντιπροσωπευτικού σημείου δειγματοληψίας	Αριθμός σημείων δειγματοληψίας (2013)	Μήκος ακτής	Αλλαγές
							δειγματοληψίας
16	GRBW059118051	Ρόδα	Κέρκυρας	GR2220051022050401	2	600	Συγχώνευση και απεικόνιση αντιπροσωπευτικού σημείου δειγματοληψίας
17	GRBW059118058	Αλυκές	Κέρκυρας	GR2220080122080201	3	1800	Συγχώνευση και απεικόνιση αντιπροσωπευτικού σημείου δειγματοληψίας
18	GRBW059118064	Λευκίμμη – Μπούκα – Μελίκια	Κέρκυρας	GR2220080122080401	4	1400	Συγχώνευση και απεικόνιση αντιπροσωπευτικού σημείου δειγματοληψίας
19	GRBW059118056	Μεσογγή – Μοραΐτικα	Κέρκυρας	GR2220090822090501	2	1800	Συγχώνευση και απεικόνιση αντιπροσωπευτικού σημείου δειγματοληψίας
20	GRBW029120088	Μακρύς Γιαλός	Κεφαλονιάς	GR2230010123010402	2	600	Συγχώνευση και απεικόνιση αντιπροσωπευτικού σημείου δειγματοληψίας
21	GRBW029120066	Πλατύς Γιαλός	Κεφαλονιάς	GR2230010123010802	3	130	Συγχώνευση και απεικόνιση αντιπροσωπευτικού σημείου δειγματοληψίας
22	GRBW029120087	Κατελειός	Κεφαλονιάς	GR2230020623020301	3	900	Συγχώνευση και απεικόνιση αντιπροσωπευτικού σημείου δειγματοληψίας
23	GRBW029120086	Καμίνια – Μούντα	Κεφαλονιάς	GR2230021023020601	4	2500	Συγχώνευση και απεικόνιση αντιπροσωπευτικού σημείου δειγματοληψίας
24	GRBW029120078	Σκάλα	Κεφαλονιάς	GR2230021023021101	4	2800	Συγχώνευση και απεικόνιση αντιπροσωπευτικού σημείου δειγματοληψίας
25	GRBW029120089	Μεγάλη Πέτρα – Άβυθος	Κεφαλονιάς	GR2230050623050501	2	1300	Συγχώνευση και απεικόνιση αντιπροσωπευτικού σημείου δειγματοληψίας
26	GRBW029120077	Λέπεδα	Κεφαλονιάς	GR2230060123060301	2	410	Συγχώνευση και απεικόνιση αντιπροσωπευτικού σημείου δειγματοληψίας – Τροποποίηση πολυγώνου καθώς το ανατολικό τμήμα έχει άλλη επικρατούσα χρήση
27	GRBW029120063	Μαντζαβινάτα - Μέγας Λάκος	Κεφαλονιάς	GR2230060623060601	2	2700	Συγχώνευση και απεικόνιση αντιπροσωπευτικού σημείου δειγματοληψίας
28	GRBW029120091	Μύρτος	Κεφαλονιάς	GR2230070223070202	2	900	Συγχώνευση και απεικόνιση αντιπροσωπευτικού σημείου δειγματοληψίας
29	GRBW029120068	Σάμη	Κεφαλονιάς	GR2230080123080202	2	600	Συγχώνευση και απεικόνιση αντιπροσωπευτικού σημείου δειγματοληψίας
30	GRBW049121035	Άγιος Ιωάννης -	Λευκάδας	GR2240010124010301	4	3000	Συγχώνευση και απεικόνιση αντιπροσωπευτικού σημείου

α/α	Υφιστάμενος κωδικός ακτής	Όνομα ακτής	Δήμος	Κωδικός αντιπροσωπευτικού σημείου δειγματοληψίας	Αριθμός σημείων δειγματοληψίας (2013)	Μήκος ακτής	Αλλαγές
		Μύλοι					δειγματοληψίας
31	GRBW049121048	Γύρα	Λευκάδας	GR2240010124010501	2	2500	Συγχώνευση και απεικόνιση αντιπροσωπευτικού σημείου δειγματοληψίας
32	GRBW049121047	Κάθισμα	Λευκάδας	GR2240010524010701	2	850	Συγχώνευση και απεικόνιση αντιπροσωπευτικού σημείου δειγματοληψίας
33	GRBW049121037	Πόντι	Λευκάδας	GR2240020124020301	2	1250	Συγχώνευση και απεικόνιση αντιπροσωπευτικού σημείου δειγματοληψίας
34	GRBW049121034	Γιαλός Δραγάνου	Λευκάδας	GR2240020624020201	2	3400	Συγχώνευση και απεικόνιση αντιπροσωπευτικού σημείου δειγματοληψίας
35	GRBW049121036	Δεσίμι	Λευκάδας	GR2240030324030101	2	350	Συγχώνευση και απεικόνιση αντιπροσωπευτικού σημείου δειγματοληψίας
36	GRBW049121045	Μικρός Γιαλός – Πόρος	Λευκάδας	GR2240030724030601	3	240	Συγχώνευση και απεικόνιση αντιπροσωπευτικού σημείου δειγματοληψίας - Τροποποίηση πολυγώνου καθώς ο ανατολικό τμήμα της ακτής δεν αποτελεί κολυμβητική ακτή
37	GRBW029116026	Κρυονέρι	Ζακύνθου	GR2210010121010502	2	950	Συγχώνευση και απεικόνιση αντιπροσωπευτικού σημείου δειγματοληψίας

4.3.2. ΔΙΑΧΩΡΙΣΜΟΣ ΑΚΤΩΝ

Στο αναθεωρημένο δίκτυο προτείνεται να διαχωριστούν οκτώ ακτές (Πίνακας 4.3.3) διαδικασία από την οποία προκύπτουν συνολικά 16 ακτές. Συγκριμένα:

- Η ακτή Λαγανάς – Άη Σώστης (GRBW029116025), Δασιά (GRBW059118057), Ύψος (GRBW059118022) προτείνεται να διαχωριστούν σε δυο τμήματα καθώς έχουν αυξημένες πιέσεις και αυξημένη συγκέντρωση λουομένων. Λόγω της έκτασης τους και για την καλύτερη παρακολούθηση θα ήταν χρήσιμο να διατηρηθούν, από το δίκτυο παρακολούθησης 2013, δυο σημεία δειγματοληψίας για κάθε μια από τις ακτές.
- Οι ακτές Πόρος – Αράγια (GRBW029120080), Άγιος Νικήτας (GRBW049121041), Νυδρί (GRBW049121043), Νικιάνα (GRBW049121046), Κάβος (GRBW059118030) προτείνεται να διασπαστούν σε δυο τμήματα για την καλύτερη παρακολούθηση τις ποιότητας των υδάτων. Λόγω της γεωμορφολογίας τους (ακρωτήρι), δύο ξεχωριστές ακτές σχηματίζονται σε κάθε περίπτωση, με την ποιότητα των υδάτων να επηρεάζεται ενδεχομένως από διαφορετικούς παράγοντες.

**Πίνακας 4.3.3:** Προτεινόμενες ακτές που θα διασπαστούν και θα δημιουργηθούν καινούριες ακτές

α/α	Υφιστάμενος κωδικός ακτής	Όνομα ακτής	Δήμος	Κωδικός σημείου δειγματοληψίας	Μήκος ακτής	Αλλαγές
1	GRBW029116025	Λαγανάς – Άη Σώστης	Ζακύνθου	GR2210060121060603	750	Διαχωρισμός ακτής - Συγχώνευση και απεικόνιση αντιπροσωπευτικού σημείου δειγματοληψίας
2	GRBW029116025	Λαγανάς – Άη Σώστης	Ζακύνθου	GR2210060521060102	420	Διαχωρισμός ακτής - Συγχώνευση και απεικόνιση αντιπροσωπευτικού σημείου δειγματοληψίας
3	GRBW029120080	Πόρος – Αράγια	Κεφαλονιάς	GR2230020923020802	370	Διαχωρισμός ακτής - Συγχώνευση και απεικόνιση αντιπροσωπευτικού σημείου δειγματοληψίας
4	GRBW029120080	Πόρος – Αράγια	Κεφαλονιάς	GR2230020923021001	1800	Διαχωρισμός ακτής - Συγχώνευση και απεικόνιση αντιπροσωπευτικού σημείου δειγματοληψίας
5	GRBW049121041	Άγιος Νικήτας	Λευκάδας	GR2240010224010101	400	Διαχωρισμός ακτής - Συγχώνευση και απεικόνιση αντιπροσωπευτικού σημείου δειγματοληψίας
6	GRBW049121041	Άγιος Νικήτας	Λευκάδας	GR2240010224010102	3000	Διαχωρισμός ακτής - Συγχώνευση και απεικόνιση αντιπροσωπευτικού σημείου δειγματοληψίας
7	GRBW049121043	Νυδρί	Λευκάδας	GR2240030124030403	320	Διαχωρισμός ακτής
8	GRBW049121043	Νυδρί	Λευκάδας	GR2240030124030404	450	Διαχωρισμός ακτής
9	GRBW049121046	Νικιάνα	Λευκάδας	GR2240010324010901	180	Διαχωρισμός ακτής
10	GRBW049121046	Νικιάνα	Λευκάδας	GR2240010324010902	760	Διαχωρισμός ακτής
11	GRBW059118022	Ύψος	Κέρκυρας	GR2220130122130302	1000	Διαχωρισμός ακτής - Συγχώνευση και απεικόνιση αντιπροσωπευτικού σημείου δειγματοληψίας
12	GRBW059118022	Ύψος	Κέρκυρας	GR2220130622130201	400	Διαχωρισμός ακτής - Συγχώνευση και απεικόνιση αντιπροσωπευτικού σημείου δειγματοληψίας
13	GRBW059118030	Κάβος	Κέρκυρας	GR2220080122080303	1500	Διαχωρισμός ακτής - Συγχώνευση και απεικόνιση αντιπροσωπευτικού

α/α	Υφιστάμενος κωδικός ακτής	Όνομα ακτής	Δήμος	Κωδικός σημείου δειγματοληψίας	Μήκος ακτής	Αλλαγές
						σημείου δειγματοληψίας
14	GRBW059118030	Κάβος	Κέρκυρας	GR2220080122080702	500	Διαχωρισμός ακτής - Συγχώνευση και απεικόνιση αντιπροσωπευτικού σημείου δειγματοληψίας
15	GRBW059118057	Δασιά	Κέρκυρας	GR2220130122130102	700	Διαχωρισμός ακτής - Συγχώνευση και απεικόνιση αντιπροσωπευτικού σημείου δειγματοληψίας
16	GRBW059118057	Δασιά	Κέρκυρας	GR2220130122130103	650	Διαχωρισμός ακτής - Συγχώνευση και απεικόνιση αντιπροσωπευτικού σημείου δειγματοληψίας

**Πίνακας 4.3.4:** Προτεινόμενα σημεία προς κατάργηση ως μη αντιπροσωπευτικά της ακτής

α/α	Κωδικός σημείου δειγματοληψίας	Περιγραφή σημείου δειγματοληψίας	Δήμος	Κωδικός ακτής	Όνομα ακτής
1	GR2210060121060602	ΔΕΞΙΟ ΑΚΡΟ ΑΚΤΗΣ	Ζακύνθου	GRBW029116025	Λαγανάς – Άη Σώστης
2	GR2210060521060101	100 Μ. ΝΟΤΙΑ ΡΕΜΑΤΟΣ ΒΕΖΑΛ	Ζακύνθου	GRBW029116025	Λαγανάς – Άη Σώστης
3	GR2220080122080301	ΚΟΚΚΙΝΙΑ, ΤΑΒΕΡΝΑ 'ΚΡΙΝΟΣ' (ΚΥΚΝΟΣ)	Κέρκυρας	GRBW059118030	Κάβος
4	GR2220080122080302	ΒΟΡΕΙΩΣ ΤΑΒΕΡΝΑΣ	Κέρκυρας	GRBW059118030	Κάβος
5	GR2220080122080701	ΑΡΙΣΤΕΡΟ ΑΚΡΟ	Κέρκυρας	GRBW059118030	Κάβος
6	GR2220130122130101	DASIA HOTEL CHANDRIS	Κέρκυρας	GRBW059118057	Δασιά
7	GR2220130122130301	CORFU CAMPING IPSOS	Κέρκυρας	GRBW059118022	Ύψος
8	GR2220130122130303	ΕΝΑΝΤΙ ΕΣΤΙΑΤΟΡΙΟΥ 'ΑΣΤΕΡΙΑ'	Κέρκυρας	GRBW059118022	Ύψος
9	GR2230020923020801	ΚΕΝΤΡΟ ΑΚΤΗΣ ΕΜΠΡΟΣΘΕΝ ΤΕΝΙΣ ΚΛΑΜΠ	Κεφαλονιάς	GRBW029120080	Πόρος – Αράγια
10	GR2240010224010201	ΚΕΝ. ΑΚΤΗΣ, ΜΠΡΟΣΤΑ ΣΤΟΥΣ ΔΥΟ ΒΡΑΧΟΥΣ	Λευκάδας	GRBW049121041	Άγιος Νικήτας



---

## 5. ΠΡΟΤΕΙΝΟΜΕΝΕΣ ΑΚΤΕΣ ΠΡΟΣ ΑΠΕΝΤΑΞΗ ΛΟΓΩ ΑΛΛΑΓΗΣ ΧΡΗΣΗΣ

---

Από την διαδικασία της αναθεώρησης του δικτύου προτείνεται η απένταξη από το μητρώο παρακολούθησης τριών ακτών. Οι ακτές αυτές είναι οι εξής:

### 1. GRBW029120074 - Άγιος Σπυρίδωνας

Η παραλία Άγιος Σπυρίδωνας βρίσκεται στο Ληξούρι, εντός του Κόλπου Αργοστολίου. Τόσο η παράκτια ζώνη όσο και ο θαλάσσιος πυθμένας είναι πετρώδεις (βράχια). Η παράκτια ζώνη της ακτής είναι τροποποιημένη λόγω του οδικού δικτύου που μειώνει αισθητά το φυσικό πλάτος της. Το μήκος της ακτής είναι 1.000 μ., το μέσο πλάτος είναι 1-3 μ. και ο προσανατολισμός της είναι ανατολικός. Τα κολυμβητικά ύδατα στα πρώτα μέτρα έχουν βάθος κανονικό, ο πυθμένας παρουσιάζει ήπια κλίση και η ισοβαθής των 5 μ. παρατηρείται σε απόσταση περίπου 140 μ. από την ακτή. Η παραλία είναι προσβάσιμη μέσω της κεντρικής ασφαλτοστρωμένης οδού Ριζοσπαστών. Η παραλία δεν είναι οργανωμένη και κατά μήκος της παραλιακής της ζώνης αναπτύσσεται περιορισμένη φυσική βλάστηση. Η κολυμβητική ακτή εμφανίζει περιορισμένη επισκεψιμότητα.



Η ακτή παρακολουθείται από το 1991 στο σημείο δειγματοληψίας GR2230060123060101 ΚΕΝΤΡΟ ΑΚΤΗΣ το οποίο σύμφωνα με τα ανωτέρω προτείνεται να καταργηθεί.

### 2. GRBW029120090 – Αργοστόλι

Η παραλία Αργοστόλι βρίσκεται εντός του Όρμου Αργοστολίου. Χαρακτηριστικό σημείο αναφοράς της ακτής είναι το άγαλμα του ποιητή Νίκου Καββαδία. Η παράκτια ζώνη της ακτής είναι ισχυρά τροποποιημένη, καθώς στο σύνολό της είναι αποτελείται από σκυρόδεμα. Το μήκος της ακτής είναι 20 μ., και ο προσανατολισμός είναι ανατολικός. Τα

κολυμβητικά ύδατα στα πρώτα μέτρα είναι βαθιά, ο πυθμένας παρουσιάζει ήπια κλίση και η ισοβαθής των 5 μ. παρατηρείται σε απόσταση περίπου 40 μ. από την ακτή. Η παραλία είναι προσβάσιμη μέσω της ασφαλτοστρωμένης οδού Ιωάννου Μεταξά.

Η ακτή δεν χρησιμοποιείται για κολύμβηση. Σε απόσταση 150 μ. από το ανατολικό άκρο της περιοχής κολύμβησης εντοπίζεται κρηπιδωμένος λιμενίσκος για μικρά σκάφη αναψυχής ενώ, σε απόσταση 100 μ. από το δυτικό της άκρο υπάρχει μεγάλος κρηπιδωμένος προβλήτας που χρησιμοποιείται για την προσάραξη κρουαζιερόπλοιων.



Η ακτή παρακολουθείται από το 1991 στο σημείο δειγματοληψίας GR2230010123010301 ΠΛΗΣΙΟΝ ΑΓΑΛΜΑΤΟΣ ΝΙΚΟΥ ΚΑΒΒΑΔΙΑ το οποίο σύμφωνα με τα ανωτέρω προτείνεται να καταργηθεί.

### 3. GRBW059118062 - Καλαμιώνες Φρούριο

Η παραλία Καλαμιώνες, Φρούριο ανήκει στις βορειοανατολικές ακτές της Κέρκυρας. Πιο συγκεκριμένα, βρίσκεται στην ανατολική πλευρά του ακρωτηρίου Κασσιόπης αποτελώντας τμήμα ενός ευρύτερου κόλπου συνολικού μήκους 600 μέτρων. Χαρακτηριστικό τοπόσημο είναι η είσοδος και το τμήμα του μεσαιωνικού φρουρίου της Κασσιόπης, που σώζονται σε κοντινή απόσταση από την ακτή.

Η παραλία έχει μήκος 20 μέτρα, μέσο πλάτος μικρότερο από 5 μέτρα και προσανατολισμό ανατολικό. Η παράκτια ζώνη είναι ισχυρά τροποποιημένη εξαιτίας της παρουσίας του λιμενοβραχίονα των λιμενικών εγκαταστάσεων της περιοχής, αλλά και του τοίχου που αντιστηρίζει το παραλιακό οδικό δίκτυο.. Ο θαλάσσιος πυθμένας είναι επίσης σκυρώδης, ενώ η κλίση του πυθμένα είναι ομαλή (η ισοβαθής των 5 μέτρων απαντάται σε απόσταση



65 μέτρων από την ακτή). Τέλος, τα κολυμβητικά ύδατα στα πρώτα μέτρα έχουν κανονικό βάθος. Η παραλία δεν είναι οργανωμένη και ως εκ τούτου στερείται των ανάλογων υποδομών. Η ακτή χρησιμοποιείται για κολύμβηση, αλλά λόγω της θέσης της σε μικρή απόσταση από τις λιμενικές εγκαταστάσεις Κασσιόπης δεν παρουσιάζει αξιόλογη επισκεψιμότητα. Σημειώνεται πως η πρόσβαση στην παραλία γίνεται οδικώς αποκλειστικά με ιδιωτικά μέσα.



Η ακτή παρακολουθείται από το 1991 στο σημείο δειγματοληψίας GR2230010123010301 ΠΛΗΣΙΟΝ ΑΓΑΛΜΑΤΟΣ ΝΙΚΟΥ ΚΑΒΒΑΔΙΑ το οποίο σύμφωνα με τα ανωτέρω προτείνεται να καταργηθεί.

---

**6. ΠΑΡΑΡΤΗΜΑ Α** (Δελτία παρουσίασης των αλλαγών για κάθε ακτή)

---

ΠΕΡΙΦΕΡΕΙΑ: Περιφέρεια Ιονίων Νήσων  
ΔΗΜΟΣ: Ζακύνθου  
ΟΝΟΜΑ ΑΚΤΗΣ: Λαγανάς – Άη Σώστης  
ΚΩΔΙΚΟΣ ΑΚΤΗΣ: GRBW029116025

### ΥΦΙΣΤΑΜΕΝΗ ΚΑΤΑΣΤΑΣΗ



### ΠΡΟΤΕΙΝΟΜΕΝΟ



### ΑΙΤΙΟΛΟΓΙΑ ΠΡΟΤΕΙΝΟΜΕΝΗΣ ΑΛΛΑΓΗΣ:

Διαχωρισμός ακτής - Συγχώνευση και απεικόνιση αντιπροσωπευτικού σημείου δειγματοληψίας

⊙ Σημείο δειγματοληψίας

□ Όρια ακτής

1 cm = 101 meters






ΠΕΡΙΦΕΡΕΙΑ: Περιφέρεια Ιονίων Νήσων

ΔΗΜΟΣ: Ζακύνθου


ΟΝΟΜΑ ΑΚΤΗΣ: Κρουονέρι

ΚΩΔΙΚΟΣ ΑΚΤΗΣ: GRBW029116026

### ΥΦΙΣΤΑΜΕΝΗ ΚΑΤΑΣΤΑΣΗ



### ΠΡΟΤΕΙΝΟΜΕΝΟ



### ΑΙΤΙΟΛΟΓΙΑ ΠΡΟΤΕΙΝΟΜΕΝΗΣ ΑΛΛΑΓΗΣ:

Συγχώνευση και απεικόνιση αντιπροσωπευτικού σημείου δειγματοληψίας

⊙ Σημείο δειγματοληψίας

□ Όρια ακτής

1 cm = 100 meters





ΠΕΡΙΦΕΡΕΙΑ: Περιφέρεια Ιονίων Νήσων

ΔΗΜΟΣ: Ζακύνθου

ΟΝΟΜΑ ΑΚΤΗΣ: Κατραγάκι

ΚΩΔΙΚΟΣ ΑΚΤΗΣ: GRBW029116027

### ΥΦΙΣΤΑΜΕΝΗ ΚΑΤΑΣΤΑΣΗ



### ΠΡΟΤΕΙΝΟΜΕΝΟ



ΑΙΤΙΟΛΟΓΙΑ ΠΡΟΤΕΙΝΟΜΕΝΗΣ ΑΛΛΑΓΗΣ:

⊙ Σημείο δειγματοληψίας

■ Όρια ακτής

1 cm = 29 meters





ΠΕΡΙΦΕΡΕΙΑ: Περιφέρεια Ιονίων Νήσων  
ΔΗΜΟΣ: Ζακύνθου  
ΟΝΟΜΑ ΑΚΤΗΣ: Δημοτική Ακτή Κρυονερίου  
ΚΩΔΙΚΟΣ ΑΚΤΗΣ: GRBW029116028

### ΥΦΙΣΤΑΜΕΝΗ ΚΑΤΑΣΤΑΣΗ



### ΠΡΟΤΕΙΝΟΜΕΝΟ



### ΑΙΤΙΟΛΟΓΙΑ ΠΡΟΤΕΙΝΟΜΕΝΗΣ ΑΛΛΑΓΗΣ:

Συγχώνευση και απεικόνιση αντιπροσωπευτικού σημείου δειγματοληψίας - Τροποποίηση πολυγώνου

⊙ Σημείο δειγματοληψίας

□ Όρια ακτής

1 cm = 53 meters





ΠΕΡΙΦΕΡΕΙΑ: Περιφέρεια Ιονίων Νήσων

ΔΗΜΟΣ: Ζακύνθου

ΟΝΟΜΑ ΑΚΤΗΣ: Πόρτο Ρώμα

ΚΩΔΙΚΟΣ ΑΚΤΗΣ: GRBW029116029

### ΥΦΙΣΤΑΜΕΝΗ ΚΑΤΑΣΤΑΣΗ



### ΠΡΟΤΕΙΝΟΜΕΝΟ



### ΑΙΤΙΟΛΟΓΙΑ ΠΡΟΤΕΙΝΟΜΕΝΗΣ ΑΛΛΑΓΗΣ:

Διόρθωση συντεταγμένων καθώς είχε λάθος συντεταγμένες στην απεικόνιση της ταυτότητας

⊙ Σημείο δειγματοληψίας

□ Όρια ακτής

1 cm = 31 meters





ΠΕΡΙΦΕΡΕΙΑ: Περιφέρεια Ιονίων Νήσων

ΔΗΜΟΣ: Ζακύνθου

ΟΝΟΜΑ ΑΚΤΗΣ: Καλαμάκι 1

ΚΩΔΙΚΟΣ ΑΚΤΗΣ: GRBW029116030

### ΥΦΙΣΤΑΜΕΝΗ ΚΑΤΑΣΤΑΣΗ



### ΠΡΟΤΕΙΝΟΜΕΝΟ



ΑΙΤΙΟΛΟΓΙΑ ΠΡΟΤΕΙΝΟΜΕΝΗΣ ΑΛΛΑΓΗΣ:

⊙ Σημείο δειγματοληψίας

■ Όρια ακτής

1 cm = 117 meters





ΠΕΡΙΦΕΡΕΙΑ: Περιφέρεια Ιονίων Νήσων

ΔΗΜΟΣ: Ζακύνθου

ΟΝΟΜΑ ΑΚΤΗΣ: Άμπουλα Τραγάκι

ΚΩΔΙΚΟΣ ΑΚΤΗΣ: GRBW029116031

### ΥΦΙΣΤΑΜΕΝΗ ΚΑΤΑΣΤΑΣΗ



### ΠΡΟΤΕΙΝΟΜΕΝΟ



ΑΙΤΙΟΛΟΓΙΑ ΠΡΟΤΕΙΝΟΜΕΝΗΣ ΑΛΛΑΓΗΣ:

⊙ Σημείο δειγματοληψίας

■ Όρια ακτής

1 cm = 27 meters



ΠΕΡΙΦΕΡΕΙΑ: Περιφέρεια Ιονίων Νήσων  
ΔΗΜΟΣ: Ζακύνθου  
ΟΝΟΜΑ ΑΚΤΗΣ: Αρκαδιανού – Κούκλα  
ΚΩΔΙΚΟΣ ΑΚΤΗΣ: GRBW029116032

### ΥΦΙΣΤΑΜΕΝΗ ΚΑΤΑΣΤΑΣΗ



### ΠΡΟΤΕΙΝΟΜΕΝΟ



### ΑΙΤΙΟΛΟΓΙΑ ΠΡΟΤΕΙΝΟΜΕΝΗΣ ΑΛΛΑΓΗΣ:

Συγχώνευση και απεικόνιση αντιπροσωπευτικού σημείου δειγματοληψίας - Τροποποίηση πολυγώνου καθώς το ΒΑ τμήμα δεν έχει κολυμβητική χρήση

⊙ Σημείο δειγματοληψίας

■ Όρια ακτής

1 cm = 97 meters





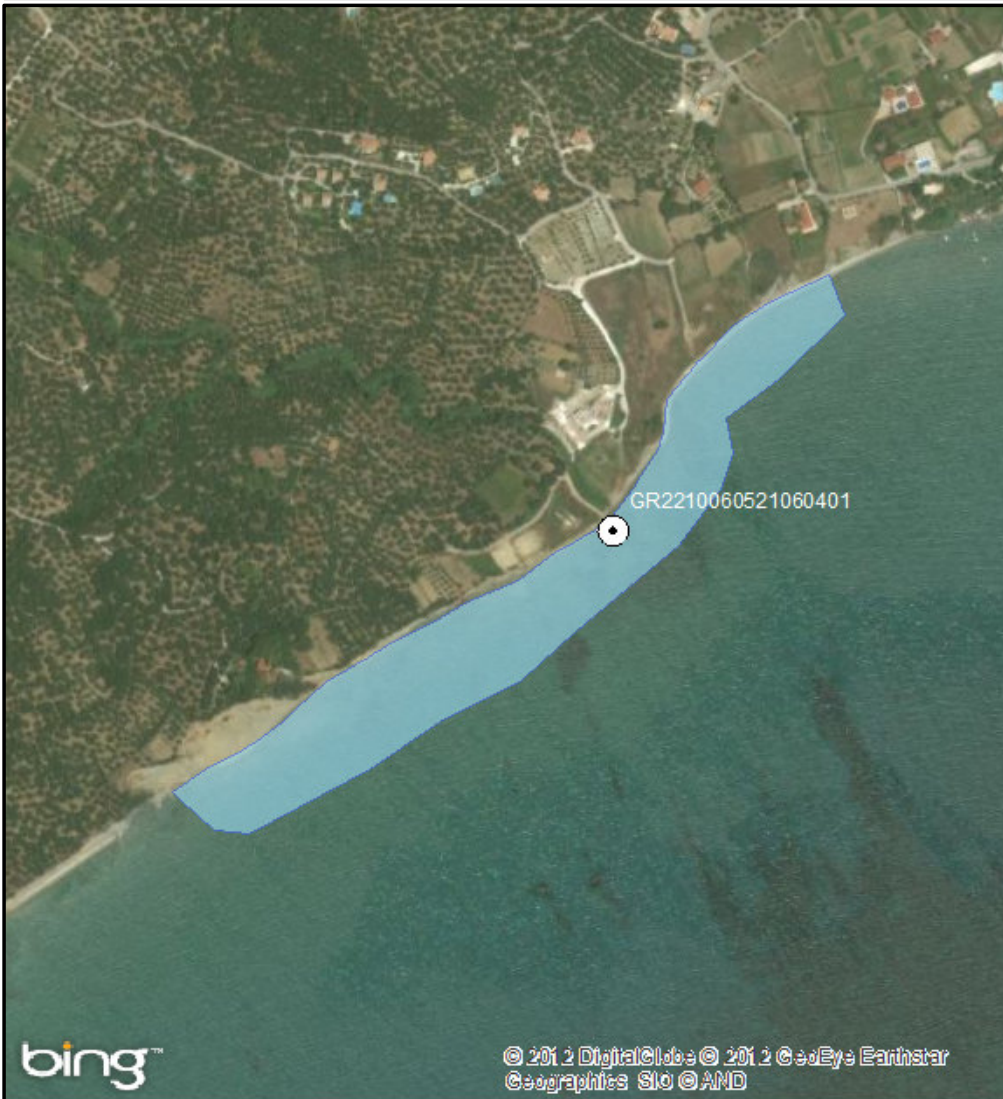
ΠΕΡΙΦΕΡΕΙΑ: Περιφέρεια Ιονίων Νήσων

ΔΗΜΟΣ: Ζακύνθου

ΟΝΟΜΑ ΑΚΤΗΣ: Καμίνια

ΚΩΔΙΚΟΣ ΑΚΤΗΣ: GRBW029116033

### ΥΦΙΣΤΑΜΕΝΗ ΚΑΤΑΣΤΑΣΗ



### ΠΡΟΤΕΙΝΟΜΕΝΟ



ΑΙΤΙΟΛΟΓΙΑ ΠΡΟΤΕΙΝΟΜΕΝΗΣ ΑΛΛΑΓΗΣ:

⊙ Σημείο δειγματοληψίας  
■ Όρια ακτής  
1 cm = 74 meters





ΠΕΡΙΦΕΡΕΙΑ: Περιφέρεια Ιονίων Νήσων

ΔΗΜΟΣ: Ζακύνθου

ΟΝΟΜΑ ΑΚΤΗΣ: Λίμνη Κεριού

ΚΩΔΙΚΟΣ ΑΚΤΗΣ: GRBW029116034

### ΥΦΙΣΤΑΜΕΝΗ ΚΑΤΑΣΤΑΣΗ



### ΠΡΟΤΕΙΝΟΜΕΝΟ



### ΑΙΤΙΟΛΟΓΙΑ ΠΡΟΤΕΙΝΟΜΕΝΗΣ ΑΛΛΑΓΗΣ:

Συγχώνευση και απεικόνιση αντιπροσωπευτικού σημείου δειγματοληψίας

⊙ Σημείο δειγματοληψίας

□ Όρια ακτής

1 cm = 46 meters



ΠΕΡΙΦΕΡΕΙΑ: Περιφέρεια Ιονίων Νήσων

ΔΗΜΟΣ: Ζακύνθου

ΟΝΟΜΑ ΑΚΤΗΣ: Αμμούδι

ΚΩΔΙΚΟΣ ΑΚΤΗΣ: GRBW029116035

**ΥΦΙΣΤΑΜΕΝΗ ΚΑΤΑΣΤΑΣΗ**



**ΠΡΟΤΕΙΝΟΜΕΝΟ**



**ΑΙΤΙΟΛΟΓΙΑ ΠΡΟΤΕΙΝΟΜΕΝΗΣ ΑΛΛΑΓΗΣ:**

⊙ Σημείο δειγματοληψίας

■ Όρια ακτής

1 cm = 18 meters





ΠΕΡΙΦΕΡΕΙΑ: Περιφέρεια Ιονίων Νήσων

ΔΗΜΟΣ: Ζακύνθου

ΟΝΟΜΑ ΑΚΤΗΣ: Λαγανάς

ΚΩΔΙΚΟΣ ΑΚΤΗΣ: GRBW029116036

### ΥΦΙΣΤΑΜΕΝΗ ΚΑΤΑΣΤΑΣΗ



### ΠΡΟΤΕΙΝΟΜΕΝΟ



ΑΙΤΙΟΛΟΓΙΑ ΠΡΟΤΕΙΝΟΜΕΝΗΣ ΑΛΛΑΓΗΣ:

⊙ Σημείο δειγματοληψίας

■ Όρια ακτής

1 cm = 81 meters





ΠΕΡΙΦΕΡΕΙΑ: Περιφέρεια Ιονίων Νήσων

ΔΗΜΟΣ: Ζακύνθου

ΟΝΟΜΑ ΑΚΤΗΣ: Στήλη Πεσσόντων

ΚΩΔΙΚΟΣ ΑΚΤΗΣ: GRBW029116037

### ΥΦΙΣΤΑΜΕΝΗ ΚΑΤΑΣΤΑΣΗ



### ΠΡΟΤΕΙΝΟΜΕΝΟ



ΑΙΤΙΟΛΟΓΙΑ ΠΡΟΤΕΙΝΟΜΕΝΗΣ ΑΛΛΑΓΗΣ:

⊙ Σημείο δειγματοληψίας

□ Όρια ακτής

1 cm = 25 meters



ΠΕΡΙΦΕΡΕΙΑ: Περιφέρεια Ιονίων Νήσων

ΔΗΜΟΣ: Ζακύνθου

ΟΝΟΜΑ ΑΚΤΗΣ: Αλικανάς

ΚΩΔΙΚΟΣ ΑΚΤΗΣ: GRBW029116038

### ΥΦΙΣΤΑΜΕΝΗ ΚΑΤΑΣΤΑΣΗ



### ΠΡΟΤΕΙΝΟΜΕΝΟ



### ΑΙΤΙΟΛΟΓΙΑ ΠΡΟΤΕΙΝΟΜΕΝΗΣ ΑΛΛΑΓΗΣ:

Συγχώνευση και απεικόνιση αντιπροσωπευτικού σημείου δειγματοληψίας

⊙ Σημείο δειγματοληψίας

□ Όρια ακτής

1 cm = 109 meters






ΠΕΡΙΦΕΡΕΙΑ: Περιφέρεια Ιονίων Νήσων

ΔΗΜΟΣ: Ζακύνθου


ΟΝΟΜΑ ΑΚΤΗΣ: Καλαμάκι 2

ΚΩΔΙΚΟΣ ΑΚΤΗΣ: GRBW029116039

### ΥΦΙΣΤΑΜΕΝΗ ΚΑΤΑΣΤΑΣΗ



### ΠΡΟΤΕΙΝΟΜΕΝΟ



### ΑΙΤΙΟΛΟΓΙΑ ΠΡΟΤΕΙΝΟΜΕΝΗΣ ΑΛΛΑΓΗΣ:

Συγχώνευση και απεικόνιση αντιπροσωπευτικού σημείου δειγματοληψίας

⊙ Σημείο δειγματοληψίας

■ Όρια ακτής

1 cm = 266 meters





ΠΕΡΙΦΕΡΕΙΑ: Περιφέρεια Ιονίων Νήσων

ΔΗΜΟΣ: Ζακύνθου

ΟΝΟΜΑ ΑΚΤΗΣ: Αργάσι - Χρυσή Ακτή

ΚΩΔΙΚΟΣ ΑΚΤΗΣ: GRBW029116040

### ΥΦΙΣΤΑΜΕΝΗ ΚΑΤΑΣΤΑΣΗ



### ΠΡΟΤΕΙΝΟΜΕΝΟ



ΑΙΤΙΟΛΟΓΙΑ ΠΡΟΤΕΙΝΟΜΕΝΗΣ ΑΛΛΑΓΗΣ:

⊙ Σημείο δειγματοληψίας

▭ Όρια ακτής

1 cm = 20 meters



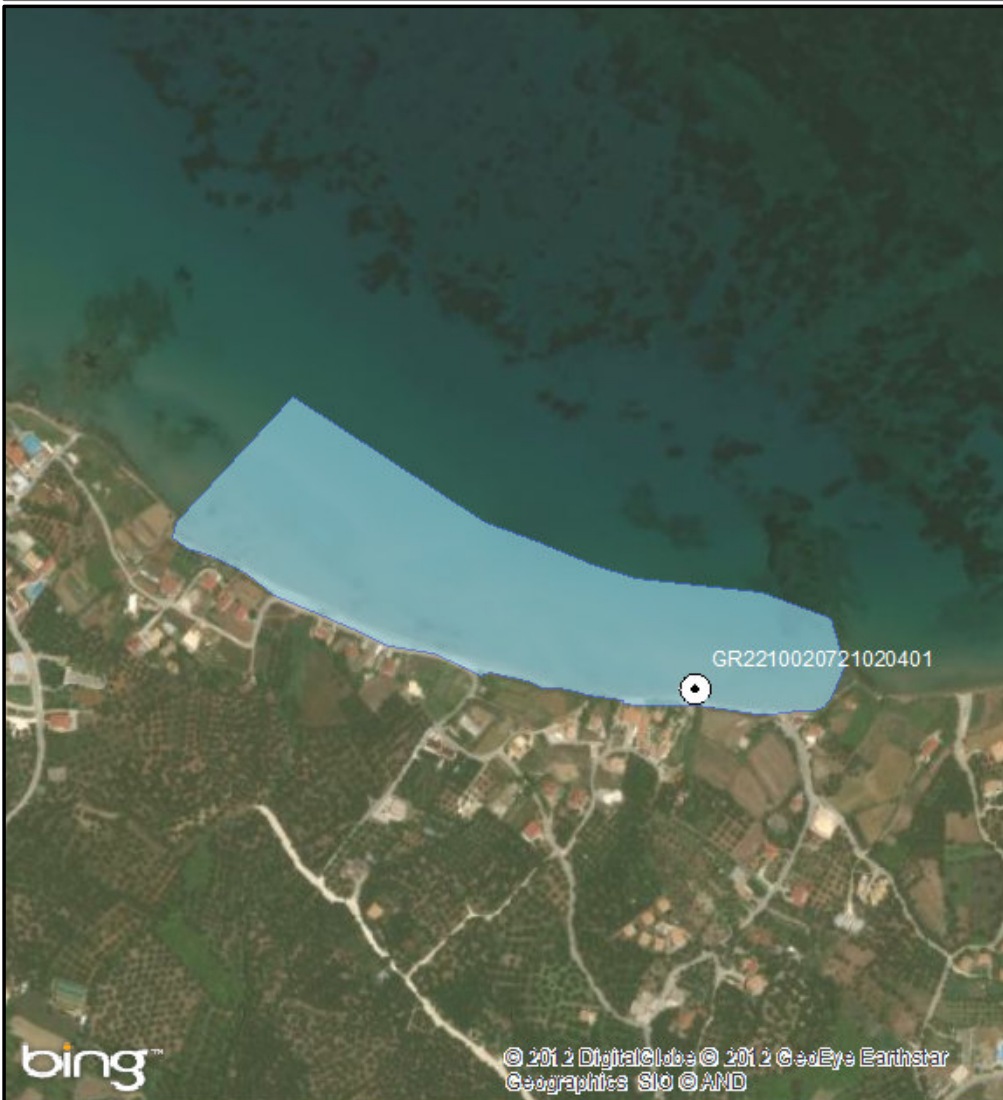
ΠΕΡΙΦΕΡΕΙΑ: Περιφέρεια Ιονίων Νήσων

ΔΗΜΟΣ: Ζακύνθου

ΟΝΟΜΑ ΑΚΤΗΣ: Άμπουλα Γερακαρίου

ΚΩΔΙΚΟΣ ΑΚΤΗΣ: GRBW029116041

### ΥΦΙΣΤΑΜΕΝΗ ΚΑΤΑΣΤΑΣΗ



### ΠΡΟΤΕΙΝΟΜΕΝΟ



ΑΙΤΙΟΛΟΓΙΑ ΠΡΟΤΕΙΝΟΜΕΝΗΣ ΑΛΛΑΓΗΣ:

- ⊙ Σημείο δειγματοληψίας
- Όρια ακτής
- 1 cm = 72 meters





ΠΕΡΙΦΕΡΕΙΑ: Περιφέρεια Ιονίων Νήσων

ΔΗΜΟΣ: Ζακύνθου

ΟΝΟΜΑ ΑΚΤΗΣ: Μαυράτζη

ΚΩΔΙΚΟΣ ΑΚΤΗΣ: GRBW029116042

**ΥΦΙΣΤΑΜΕΝΗ ΚΑΤΑΣΤΑΣΗ**



**ΠΡΟΤΕΙΝΟΜΕΝΟ**



**ΑΙΤΙΟΛΟΓΙΑ ΠΡΟΤΕΙΝΟΜΕΝΗΣ ΑΛΛΑΓΗΣ:**

⊙ Σημείο δειγματοληψίας  
■ Όρια ακτής  
1 cm = 24 meters

ΠΕΡΙΦΕΡΕΙΑ: Περιφέρεια Ιονίων Νήσων

ΔΗΜΟΣ: Ζακύνθου

ΟΝΟΜΑ ΑΚΤΗΣ: Άγιος Νικόλαος

ΚΩΔΙΚΟΣ ΑΚΤΗΣ: GRBW029116043

**ΥΦΙΣΤΑΜΕΝΗ ΚΑΤΑΣΤΑΣΗ**



**ΠΡΟΤΕΙΝΟΜΕΝΟ**



**ΑΙΤΙΟΛΟΓΙΑ ΠΡΟΤΕΙΝΟΜΕΝΗΣ ΑΛΛΑΓΗΣ:**

⊙ Σημείο δειγματοληψίας  
□ Όρια ακτής  
1 cm = 42 meters





ΠΕΡΙΦΕΡΕΙΑ: Περιφέρεια Ιονίων Νήσων

ΔΗΜΟΣ: Ζακύνθου

ΟΝΟΜΑ ΑΚΤΗΣ: Αργάσι

ΚΩΔΙΚΟΣ ΑΚΤΗΣ: GRBW029116044

### ΥΦΙΣΤΑΜΕΝΗ ΚΑΤΑΣΤΑΣΗ



### ΠΡΟΤΕΙΝΟΜΕΝΟ



### ΑΙΤΙΟΛΟΓΙΑ ΠΡΟΤΕΙΝΟΜΕΝΗΣ ΑΛΛΑΓΗΣ:

Συγχώνευση και απεικόνιση αντιπροσωπευτικού σημείου δειγματοληψίας - Τροποποίηση πολυγώνου

⊙ Σημείο δειγματοληψίας

□ Όρια ακτής

1 cm = 100 meters





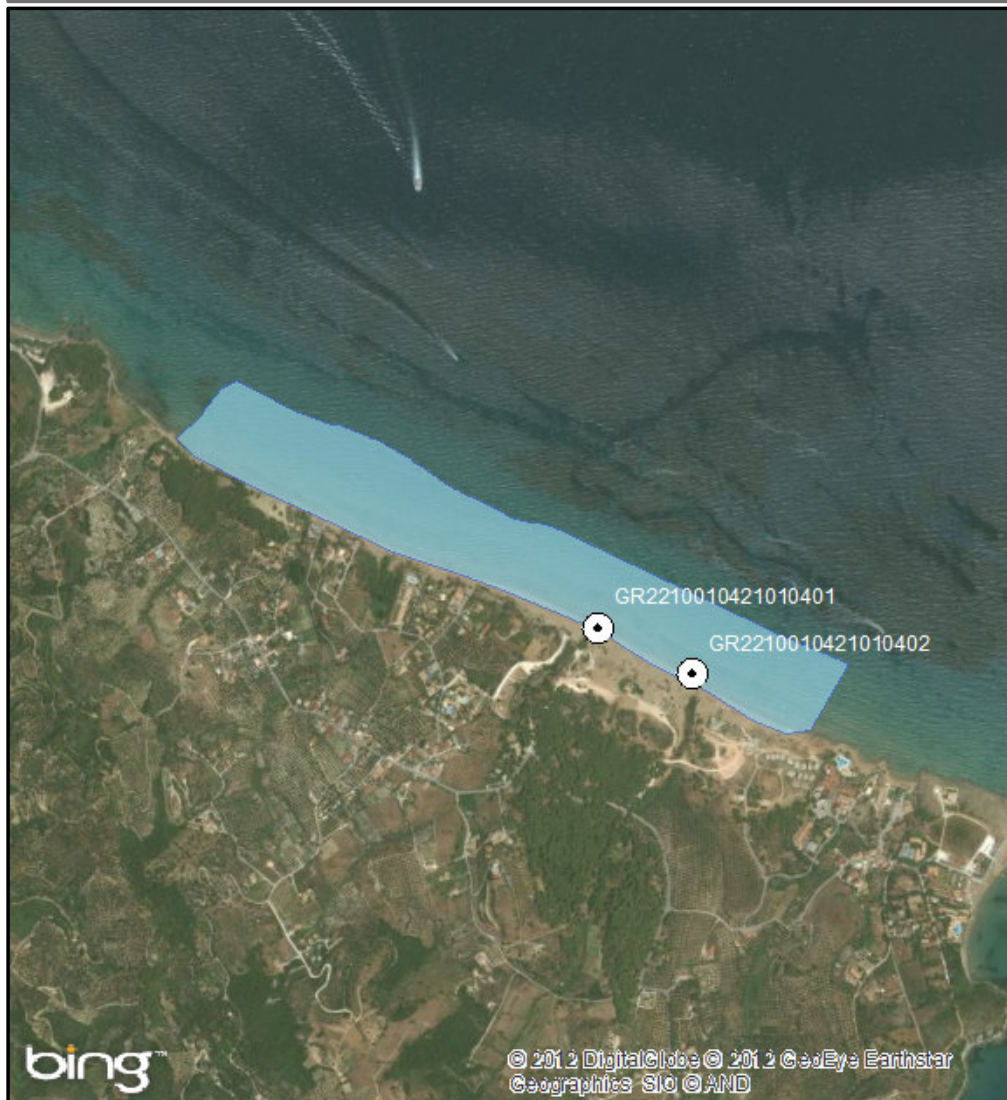
ΠΕΡΙΦΕΡΕΙΑ: Περιφέρεια Ιονίων Νήσων

ΔΗΜΟΣ: Ζακύνθου

ΟΝΟΜΑ ΑΚΤΗΣ: Ιόνιο -Μπανάνα

ΚΩΔΙΚΟΣ ΑΚΤΗΣ: GRBW029116045

### ΥΦΙΣΤΑΜΕΝΗ ΚΑΤΑΣΤΑΣΗ



### ΠΡΟΤΕΙΝΟΜΕΝΟ



### ΑΙΤΙΟΛΟΓΙΑ ΠΡΟΤΕΙΝΟΜΕΝΗΣ ΑΛΛΑΓΗΣ:

Συγχώνευση και απεικόνιση αντιπροσωπευτικού σημείου δειγματοληψίας

⊙ Σημείο δειγματοληψίας

□ Όρια ακτής

1 cm = 195 meters





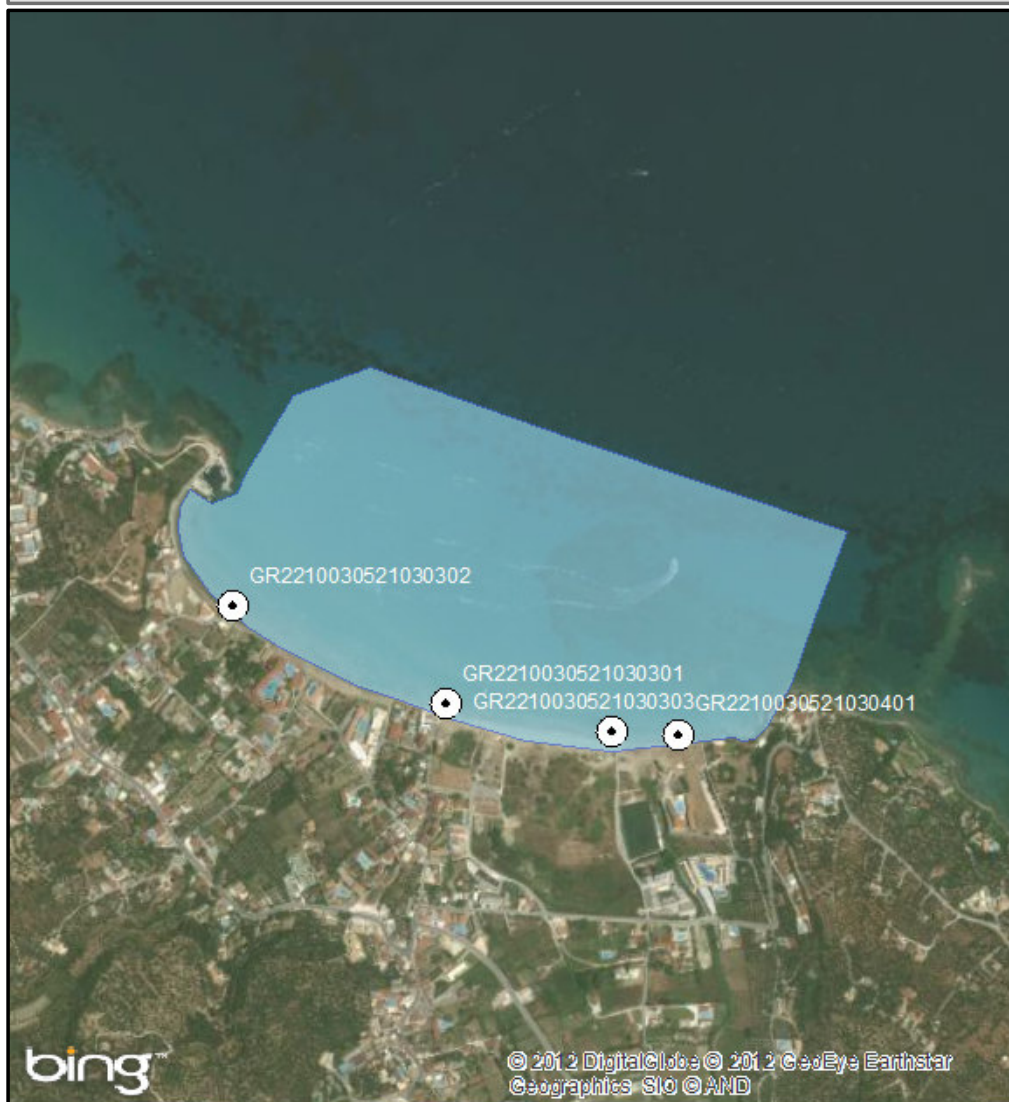
ΠΕΡΙΦΕΡΕΙΑ: Περιφέρεια Ιονίων Νήσων

ΔΗΜΟΣ: Ζακύνθου

ΟΝΟΜΑ ΑΚΤΗΣ: Τσιλιβή - Καμπίτση

ΚΩΔΙΚΟΣ ΑΚΤΗΣ: GRBW029116046

### ΥΦΙΣΤΑΜΕΝΗ ΚΑΤΑΣΤΑΣΗ



### ΠΡΟΤΕΙΝΟΜΕΝΟ



### ΑΙΤΙΟΛΟΓΙΑ ΠΡΟΤΕΙΝΟΜΕΝΗΣ ΑΛΛΑΓΗΣ:

Συγχώνευση και απεικόνιση αντιπροσωπευτικού σημείου δειγματοληψίας

⊙ Σημείο δειγματοληψίας

□ Όρια ακτής

1 cm = 148 meters





ΠΕΡΙΦΕΡΕΙΑ: Περιφέρεια Ιονίων Νήσων

ΔΗΜΟΣ: Ζακύνθου

ΟΝΟΜΑ ΑΚΤΗΣ: Γέρακας

ΚΩΔΙΚΟΣ ΑΚΤΗΣ: GRBW029116047

### ΥΦΙΣΤΑΜΕΝΗ ΚΑΤΑΣΤΑΣΗ



### ΠΡΟΤΕΙΝΟΜΕΝΟ



### ΑΙΤΙΟΛΟΓΙΑ ΠΡΟΤΕΙΝΟΜΕΝΗΣ ΑΛΛΑΓΗΣ:

Συγχώνευση και απεικόνιση αντιπροσωπευτικού σημείου δειγματοληψίας

⊙ Σημείο δειγματοληψίας

■ Όρια ακτής

1 cm = 80 meters



ΠΕΡΙΦΕΡΕΙΑ: Περιφέρεια Ιονίων Νήσων

ΔΗΜΟΣ: Ζακύνθου

ΟΝΟΜΑ ΑΚΤΗΣ: Γάιδαρος

ΚΩΔΙΚΟΣ ΑΚΤΗΣ: GRBW029116048

**ΥΦΙΣΤΑΜΕΝΗ ΚΑΤΑΣΤΑΣΗ**



**ΠΡΟΤΕΙΝΟΜΕΝΟ**



**ΑΙΤΙΟΛΟΓΙΑ ΠΡΟΤΕΙΝΟΜΕΝΗΣ ΑΛΛΑΓΗΣ:**

⊙ Σημείο δειγματοληψίας

□ Όρια ακτής

1 cm = 39 meters





ΠΕΡΙΦΕΡΕΙΑ: Περιφέρεια Ιονίων Νήσων

ΔΗΜΟΣ: Ζακύνθου

ΟΝΟΜΑ ΑΚΤΗΣ: Αλυκές

ΚΩΔΙΚΟΣ ΑΚΤΗΣ: GRBW029116049

### ΥΦΙΣΤΑΜΕΝΗ ΚΑΤΑΣΤΑΣΗ



### ΠΡΟΤΕΙΝΟΜΕΝΟ



### ΑΙΤΙΟΛΟΓΙΑ ΠΡΟΤΕΙΝΟΜΕΝΗΣ ΑΛΛΑΓΗΣ:

Συγχώνευση και απεικόνιση αντιπροσωπευτικού σημείου δειγματοληψίας

⊙ Σημείο δειγματοληψίας

■ Όρια ακτής

1 cm = 81 meters



ΠΕΡΙΦΕΡΕΙΑ: Περιφέρεια Ιονίων Νήσων

ΔΗΜΟΣ: Ζακύνθου

ΟΝΟΜΑ ΑΚΤΗΣ: Μπούκα

ΚΩΔΙΚΟΣ ΑΚΤΗΣ: GRBW029116050

**ΥΦΙΣΤΑΜΕΝΗ ΚΑΤΑΣΤΑΣΗ**



**ΠΡΟΤΕΙΝΟΜΕΝΟ**



**ΑΙΤΙΟΛΟΓΙΑ ΠΡΟΤΕΙΝΟΜΕΝΗΣ ΑΛΛΑΓΗΣ:**

⊙ Σημείο δειγματοληψίας

□ Όρια ακτής

1 cm = 28 meters





ΠΕΡΙΦΕΡΕΙΑ: Περιφέρεια Ιονίων Νήσων

ΔΗΜΟΣ: Ιθάκης

ΟΝΟΜΑ ΑΚΤΗΣ: Κουρβούλια

ΚΩΔΙΚΟΣ ΑΚΤΗΣ: GRBW029117051

**ΥΦΙΣΤΑΜΕΝΗ ΚΑΤΑΣΤΑΣΗ**



**ΠΡΟΤΕΙΝΟΜΕΝΟ**



**ΑΙΤΙΟΛΟΓΙΑ ΠΡΟΤΕΙΝΟΜΕΝΗΣ ΑΛΛΑΓΗΣ:**

⊙ Σημείο δειγματοληψίας

□ Όρια ακτής

1 cm = 15 meters



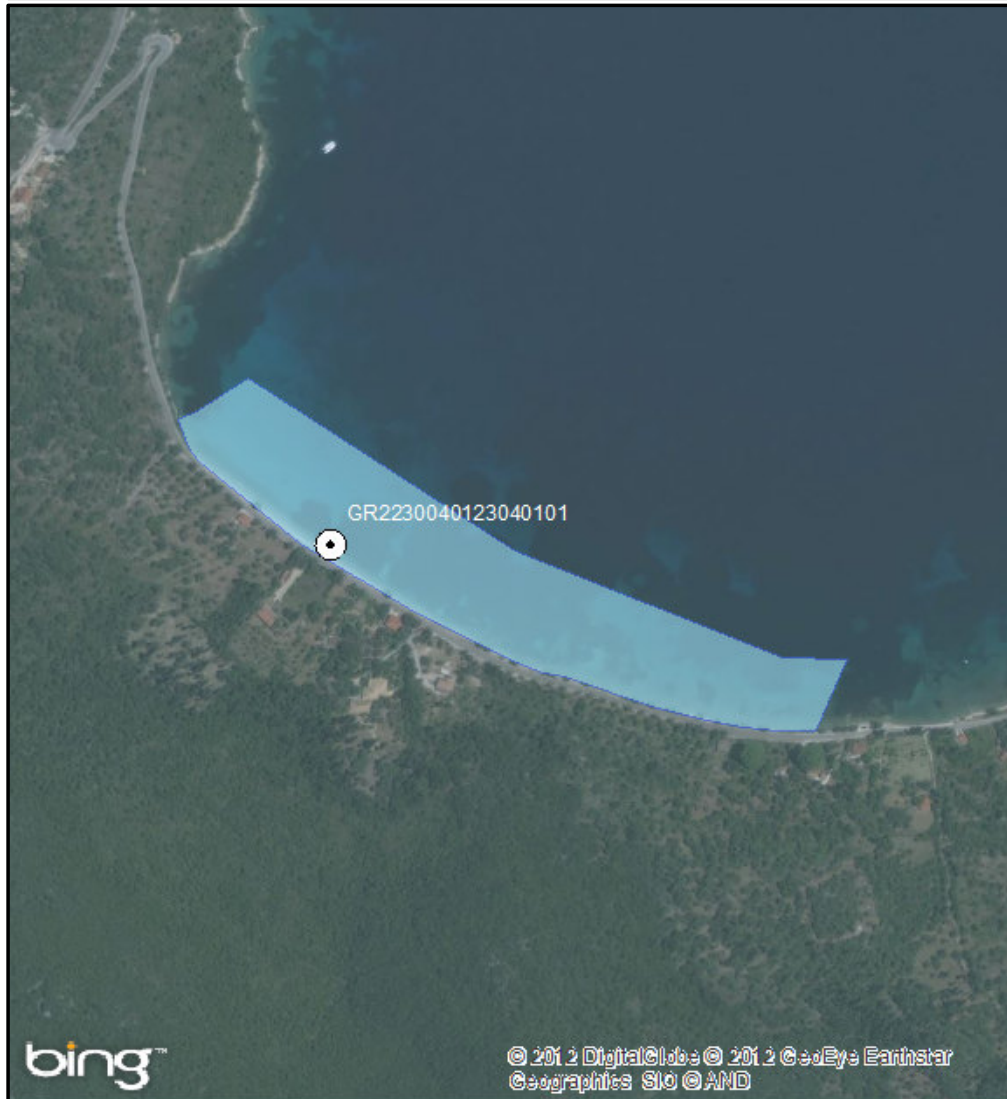
ΠΕΡΙΦΕΡΕΙΑ: Περιφέρεια Ιονίων Νήσων

ΔΗΜΟΣ: Ιθάκης


ΟΝΟΜΑ ΑΚΤΗΣ: Εμπρός Αετός

ΚΩΔΙΚΟΣ ΑΚΤΗΣ: GRBW029117052

### ΥΦΙΣΤΑΜΕΝΗ ΚΑΤΑΣΤΑΣΗ



### ΠΡΟΤΕΙΝΟΜΕΝΟ



### ΑΙΤΙΟΛΟΓΙΑ ΠΡΟΤΕΙΝΟΜΕΝΗΣ ΑΛΛΑΓΗΣ:

Αλλαγή πολυγώνου

⊙ Σημείο δειγματοληψίας

■ Όρια ακτής

1 cm = 66 meters






ΠΕΡΙΦΕΡΕΙΑ: Περιφέρεια Ιονίων Νήσων

ΔΗΜΟΣ: Ιθάκης

ΟΝΟΜΑ ΑΚΤΗΣ: Πόλη - Τα Δεξιά

ΚΩΔΙΚΟΣ ΑΚΤΗΣ: GRBW029117053

**ΥΦΙΣΤΑΜΕΝΗ ΚΑΤΑΣΤΑΣΗ**



**ΠΡΟΤΕΙΝΟΜΕΝΟ**



**ΑΙΤΙΟΛΟΓΙΑ ΠΡΟΤΕΙΝΟΜΕΝΗΣ ΑΛΛΑΓΗΣ:**

⊙ Σημείο δειγματοληψίας

■ Όρια ακτής

1 cm = 22 meters



ΠΕΡΙΦΕΡΕΙΑ: Περιφέρεια Ιονίων Νήσων

ΔΗΜΟΣ: Ιθάκης

ΟΝΟΜΑ ΑΚΤΗΣ: Πόλη - Λούτσα

ΚΩΔΙΚΟΣ ΑΚΤΗΣ: GRBW029117054

**ΥΦΙΣΤΑΜΕΝΗ ΚΑΤΑΣΤΑΣΗ**



**ΠΡΟΤΕΙΝΟΜΕΝΟ**



**ΑΙΤΙΟΛΟΓΙΑ ΠΡΟΤΕΙΝΟΜΕΝΗΣ ΑΛΛΑΓΗΣ:**

⊙ Σημείο δειγματοληψίας

■ Όρια ακτής

1 cm = 7 meters





ΠΕΡΙΦΕΡΕΙΑ: Περιφέρεια Ιονίων Νήσων

ΔΗΜΟΣ: Ιθάκης


ΟΝΟΜΑ ΑΚΤΗΣ: Γιδάκι

ΚΩΔΙΚΟΣ ΑΚΤΗΣ: GRBW029117055

### ΥΦΙΣΤΑΜΕΝΗ ΚΑΤΑΣΤΑΣΗ



### ΠΡΟΤΕΙΝΟΜΕΝΟ



ΑΙΤΙΟΛΟΓΙΑ ΠΡΟΤΕΙΝΟΜΕΝΗΣ ΑΛΛΑΓΗΣ:

⊙ Σημείο δειγματοληψίας

□ Όρια ακτής

1 cm = 62 meters



ΠΕΡΙΦΕΡΕΙΑ: Περιφέρεια Ιονίων Νήσων

ΔΗΜΟΣ: Ιθάκης

ΟΝΟΜΑ ΑΚΤΗΣ: Σχοίνος

ΚΩΔΙΚΟΣ ΑΚΤΗΣ: GRBW029117056

### ΥΦΙΣΤΑΜΕΝΗ ΚΑΤΑΣΤΑΣΗ



### ΠΡΟΤΕΙΝΟΜΕΝΟ



ΑΙΤΙΟΛΟΓΙΑ ΠΡΟΤΕΙΝΟΜΕΝΗΣ ΑΛΛΑΓΗΣ:

⊙ Σημείο δειγματοληψίας

■ Όρια ακτής

1 cm = 18 meters





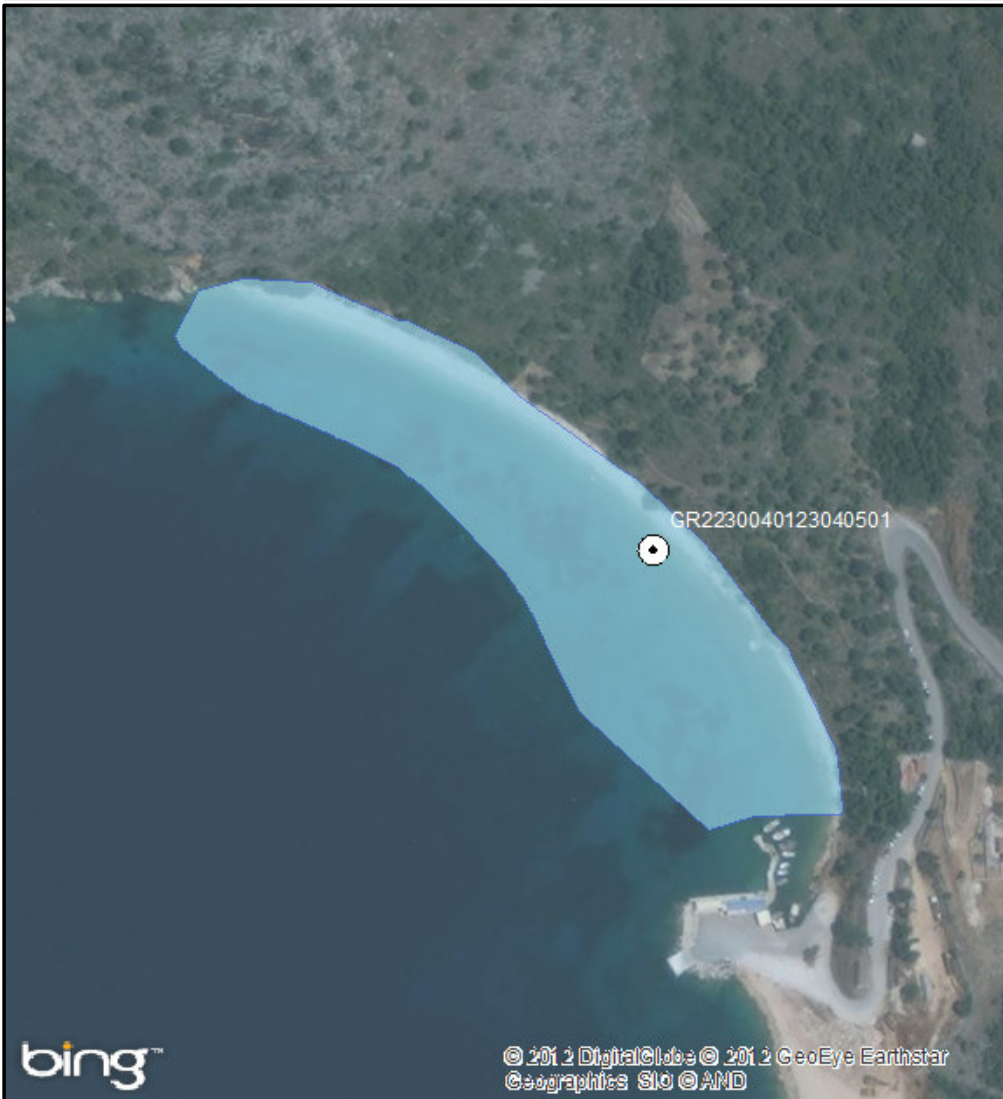
ΠΕΡΙΦΕΡΕΙΑ: Περιφέρεια Ιονίων Νήσων

ΔΗΜΟΣ: Ιθάκης

ΟΝΟΜΑ ΑΚΤΗΣ: Πόλη – Πίσω Αετός

ΚΩΔΙΚΟΣ ΑΚΤΗΣ: GRBW029117057

### ΥΦΙΣΤΑΜΕΝΗ ΚΑΤΑΣΤΑΣΗ



### ΠΡΟΤΕΙΝΟΜΕΝΟ



ΑΙΤΙΟΛΟΓΙΑ ΠΡΟΤΕΙΝΟΜΕΝΗΣ ΑΛΛΑΓΗΣ:

⊙ Σημείο δειγματοληψίας

■ Όρια ακτής

1 cm = 29 meters



ΠΕΡΙΦΕΡΕΙΑ: Περιφέρεια Ιονίων Νήσων

ΔΗΜΟΣ: Ιθάκης

ΟΝΟΜΑ ΑΚΤΗΣ: Πλακούτσες

ΚΩΔΙΚΟΣ ΑΚΤΗΣ: GRBW029117058

**ΥΦΙΣΤΑΜΕΝΗ ΚΑΤΑΣΤΑΣΗ**



**ΠΡΟΤΕΙΝΟΜΕΝΟ**



**ΑΙΤΙΟΛΟΓΙΑ ΠΡΟΤΕΙΝΟΜΕΝΗΣ ΑΛΛΑΓΗΣ:**

⊙ Σημείο δειγματοληψίας

□ Όρια ακτής

1 cm = 9 meters





ΠΕΡΙΦΕΡΕΙΑ: Περιφέρεια Ιονίων Νήσων

ΔΗΜΟΣ: Ιθάκης

ΟΝΟΜΑ ΑΚΤΗΣ: Πόλη

ΚΩΔΙΚΟΣ ΑΚΤΗΣ: GRBW029117059

**ΥΦΙΣΤΑΜΕΝΗ ΚΑΤΑΣΤΑΣΗ**



**ΠΡΟΤΕΙΝΟΜΕΝΟ**



**ΑΙΤΙΟΛΟΓΙΑ ΠΡΟΤΕΙΝΟΜΕΝΗΣ ΑΛΛΑΓΗΣ:**

⊙ Σημείο δειγματοληψίας

□ Όρια ακτής

1 cm = 25 meters





ΠΕΡΙΦΕΡΕΙΑ: Περιφέρεια Ιονίων Νήσων

ΔΗΜΟΣ: Κεφαλονιάς

ΟΝΟΜΑ ΑΚΤΗΣ: Αθέρας

ΚΩΔΙΚΟΣ ΑΚΤΗΣ: GRBW029120060

**ΥΦΙΣΤΑΜΕΝΗ ΚΑΤΑΣΤΑΣΗ**



**ΠΡΟΤΕΙΝΟΜΕΝΟ**



**ΑΙΤΙΟΛΟΓΙΑ ΠΡΟΤΕΙΝΟΜΕΝΗΣ ΑΛΛΑΓΗΣ:**

⊙ Σημείο δειγματοληψίας

□ Όρια ακτής

1 cm = 30 meters



ΠΕΡΙΦΕΡΕΙΑ: Περιφέρεια Ιονίων Νήσων

ΔΗΜΟΣ: Κεφαλονιάς

ΟΝΟΜΑ ΑΚΤΗΣ: Λιμένα

ΚΩΔΙΚΟΣ ΑΚΤΗΣ: GRBW029120061

### ΥΦΙΣΤΑΜΕΝΗ ΚΑΤΑΣΤΑΣΗ



### ΠΡΟΤΕΙΝΟΜΕΝΟ



ΑΙΤΙΟΛΟΓΙΑ ΠΡΟΤΕΙΝΟΜΕΝΗΣ ΑΛΛΑΓΗΣ:

⊙ Σημείο δειγματοληψίας

□ Όρια ακτής

1 cm = 35 meters





ΠΕΡΙΦΕΡΕΙΑ: Περιφέρεια Ιονίων Νήσων

ΔΗΜΟΣ: Κεφαλονιάς

ΟΝΟΜΑ ΑΚΤΗΣ: Μεγάλη Άμμος

ΚΩΔΙΚΟΣ ΑΚΤΗΣ: GRBW029120062

### ΥΦΙΣΤΑΜΕΝΗ ΚΑΤΑΣΤΑΣΗ



### ΠΡΟΤΕΙΝΟΜΕΝΟ



ΑΙΤΙΟΛΟΓΙΑ ΠΡΟΤΕΙΝΟΜΕΝΗΣ ΑΛΛΑΓΗΣ:

⊙ Σημείο δειγματοληψίας

□ Όρια ακτής

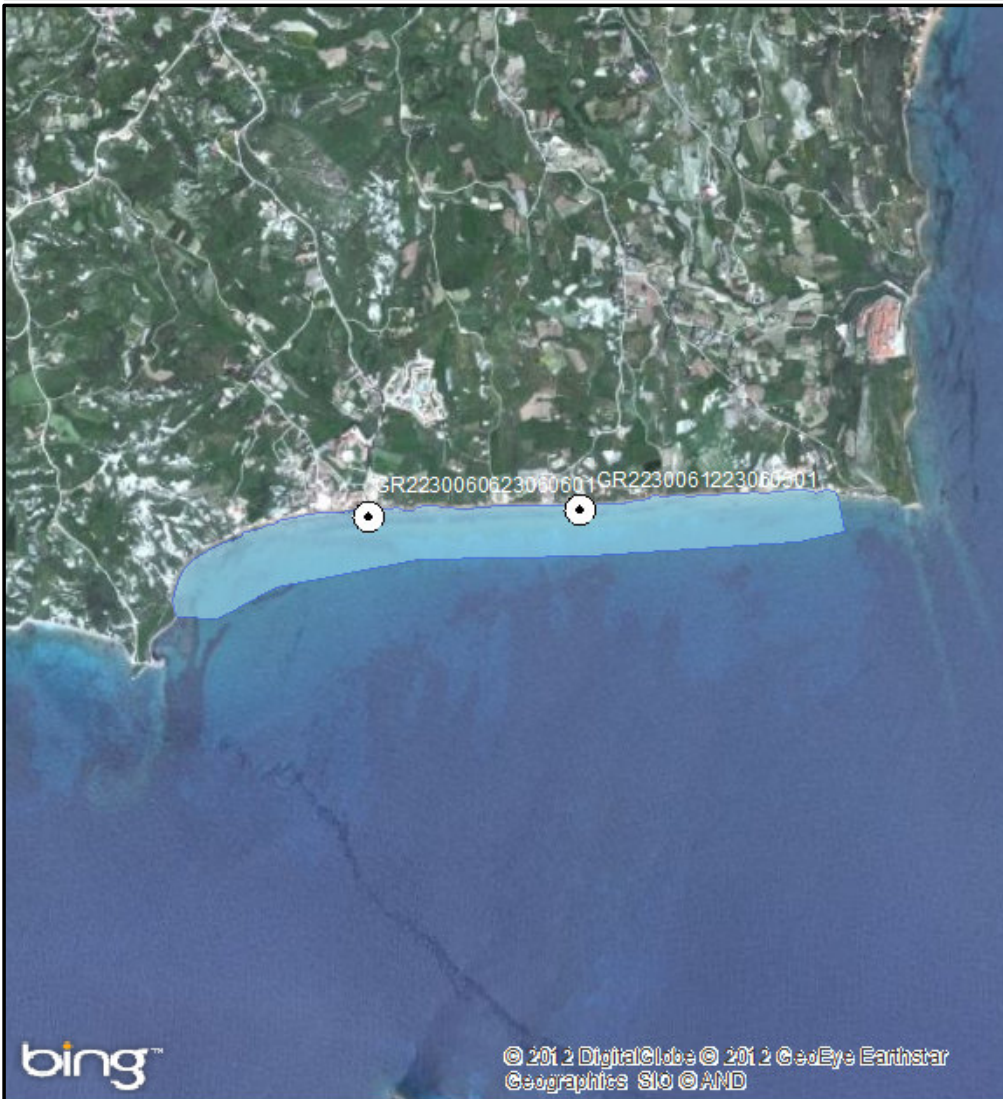
1 cm = 42 meters





ΠΕΡΙΦΕΡΕΙΑ: Περιφέρεια Ιονίων Νήσων  
ΔΗΜΟΣ: Κεφαλονιάς  
ΟΝΟΜΑ ΑΚΤΗΣ: Μαντζαβινάτα - Μέγας Λάκος  
ΚΩΔΙΚΟΣ ΑΚΤΗΣ: GRBW029120063

### ΥΦΙΣΤΑΜΕΝΗ ΚΑΤΑΣΤΑΣΗ



### ΠΡΟΤΕΙΝΟΜΕΝΟ



### ΑΙΤΙΟΛΟΓΙΑ ΠΡΟΤΕΙΝΟΜΕΝΗΣ ΑΛΛΑΓΗΣ:

Συγχώνευση και απεικόνιση αντιπροσωπευτικού σημείου δειγματοληψίας

- ⊙ Σημείο δειγματοληψίας
  - Όρια ακτής
- 1 cm = 294 meters






ΠΕΡΙΦΕΡΕΙΑ: Περιφέρεια Ιονίων Νήσων

ΔΗΜΟΣ: Κεφαλονιάς

ΟΝΟΜΑ ΑΚΤΗΣ: Ληξούρι

ΚΩΔΙΚΟΣ ΑΚΤΗΣ: GRBW029120064

### ΥΦΙΣΤΑΜΕΝΗ ΚΑΤΑΣΤΑΣΗ



### ΠΡΟΤΕΙΝΟΜΕΝΟ



ΑΙΤΙΟΛΟΓΙΑ ΠΡΟΤΕΙΝΟΜΕΝΗΣ ΑΛΛΑΓΗΣ:

⊙ Σημείο δειγματοληψίας

□ Όρια ακτής

1 cm = 45 meters





ΠΕΡΙΦΕΡΕΙΑ: Περιφέρεια Ιονίων Νήσων

ΔΗΜΟΣ: Κεφαλονιάς

ΟΝΟΜΑ ΑΚΤΗΣ: Έμπλυση

ΚΩΔΙΚΟΣ ΑΚΤΗΣ: GRBW029120065

**ΥΦΙΣΤΑΜΕΝΗ ΚΑΤΑΣΤΑΣΗ**



**ΠΡΟΤΕΙΝΟΜΕΝΟ**



**ΑΙΤΙΟΛΟΓΙΑ ΠΡΟΤΕΙΝΟΜΕΝΗΣ ΑΛΛΑΓΗΣ:**

⊙ Σημείο δειγματοληψίας

□ Όρια ακτής

1 cm = 11 meters





ΠΕΡΙΦΕΡΕΙΑ: Περιφέρεια Ιονίων Νήσων

ΔΗΜΟΣ: Κεφαλονιάς

ΟΝΟΜΑ ΑΚΤΗΣ: Πλατύς Γιαλός

ΚΩΔΙΚΟΣ ΑΚΤΗΣ: GRBW029120066

### ΥΦΙΣΤΑΜΕΝΗ ΚΑΤΑΣΤΑΣΗ



### ΠΡΟΤΕΙΝΟΜΕΝΟ



### ΑΙΤΙΟΛΟΓΙΑ ΠΡΟΤΕΙΝΟΜΕΝΗΣ ΑΛΛΑΓΗΣ:

Συγχώνευση και απεικόνιση αντιπροσωπευτικού σημείου δειγματοληψίας

● Σημείο δειγματοληψίας

■ Όρια ακτής

1 cm = 14 meters





ΠΕΡΙΦΕΡΕΙΑ: Περιφέρεια Ιονίων Νήσων

ΔΗΜΟΣ: Κεφαλονιάς

ΟΝΟΜΑ ΑΚΤΗΣ: Λουρδάτα

ΚΩΔΙΚΟΣ ΑΚΤΗΣ: GRBW029120067

### ΥΦΙΣΤΑΜΕΝΗ ΚΑΤΑΣΤΑΣΗ



### ΠΡΟΤΕΙΝΟΜΕΝΟ



ΑΙΤΙΟΛΟΓΙΑ ΠΡΟΤΕΙΝΟΜΕΝΗΣ ΑΛΛΑΓΗΣ:

⊙ Σημείο δειγματοληψίας  
■ Όρια ακτής  
1 cm = 134 meters






ΠΕΡΙΦΕΡΕΙΑ: Περιφέρεια Ιονίων Νήσων

ΔΗΜΟΣ: Κεφαλονιάς

ΟΝΟΜΑ ΑΚΤΗΣ: Σάμη

ΚΩΔΙΚΟΣ ΑΚΤΗΣ: GRBW029120068

### ΥΦΙΣΤΑΜΕΝΗ ΚΑΤΑΣΤΑΣΗ



### ΠΡΟΤΕΙΝΟΜΕΝΟ



### ΑΙΤΙΟΛΟΓΙΑ ΠΡΟΤΕΙΝΟΜΕΝΗΣ ΑΛΛΑΓΗΣ:

Συγχώνευση και απεικόνιση αντιπροσωπευτικού σημείου δειγματοληψίας

⊙ Σημείο δειγματοληψίας

▭ Όρια ακτής

1 cm = 64 meters






ΠΕΡΙΦΕΡΕΙΑ: Περιφέρεια Ιονίων Νήσων

ΔΗΜΟΣ: Κεφαλονιάς

ΟΝΟΜΑ ΑΚΤΗΣ: Αγία Ευφημία

ΚΩΔΙΚΟΣ ΑΚΤΗΣ: GRBW029120069

### ΥΦΙΣΤΑΜΕΝΗ ΚΑΤΑΣΤΑΣΗ



### ΠΡΟΤΕΙΝΟΜΕΝΟ



### ΑΙΤΙΟΛΟΓΙΑ ΠΡΟΤΕΙΝΟΜΕΝΗΣ ΑΛΛΑΓΗΣ:

Διόρθωση συντεταγμένων καθώς είχε λάθος συντεταγμένες στην απεικόνιση της ταυτότητας

⊙ Σημείο δειγματοληψίας

□ Όρια ακτής

1 cm = 29 meters





ΠΕΡΙΦΕΡΕΙΑ: Περιφέρεια Ιονίων Νήσων

ΔΗΜΟΣ: Κεφαλονιάς

ΟΝΟΜΑ ΑΚΤΗΣ: Αγία Κυριακή

ΚΩΔΙΚΟΣ ΑΚΤΗΣ: GRBW029120070

### ΥΦΙΣΤΑΜΕΝΗ ΚΑΤΑΣΤΑΣΗ



### ΠΡΟΤΕΙΝΟΜΕΝΟ



ΑΙΤΙΟΛΟΓΙΑ ΠΡΟΤΕΙΝΟΜΕΝΗΣ ΑΛΛΑΓΗΣ:

⊙ Σημείο δειγματοληψίας

□ Όρια ακτής

1 cm = 146 meters



ΠΕΡΙΦΕΡΕΙΑ: Περιφέρεια Ιονίων Νήσων

ΔΗΜΟΣ: Κεφαλονιάς

ΟΝΟΜΑ ΑΚΤΗΣ: Κορώνη

ΚΩΔΙΚΟΣ ΑΚΤΗΣ: GRBW029120071

**ΥΦΙΣΤΑΜΕΝΗ ΚΑΤΑΣΤΑΣΗ**



**ΠΡΟΤΕΙΝΟΜΕΝΟ**



**ΑΙΤΙΟΛΟΓΙΑ ΠΡΟΤΕΙΝΟΜΕΝΗΣ ΑΛΛΑΓΗΣ:**

⊙ Σημείο δειγματοληψίας

□ Όρια ακτής

1 cm = 28 meters






ΠΕΡΙΦΕΡΕΙΑ: Περιφέρεια Ιονίων Νήσων

ΔΗΜΟΣ: Κεφαλονιάς

ΟΝΟΜΑ ΑΚΤΗΣ: Καλάμια

ΚΩΔΙΚΟΣ ΑΚΤΗΣ: GRBW029120072

### ΥΦΙΣΤΑΜΕΝΗ ΚΑΤΑΣΤΑΣΗ



### ΠΡΟΤΕΙΝΟΜΕΝΟ



ΑΙΤΙΟΛΟΓΙΑ ΠΡΟΤΕΙΝΟΜΕΝΗΣ ΑΛΛΑΓΗΣ:

⊙ Σημείο δειγματοληψίας

■ Όρια ακτής

1 cm = 27 meters





ΠΕΡΙΦΕΡΕΙΑ: Περιφέρεια Ιονίων Νήσων

ΔΗΜΟΣ: Κεφαλονιάς

ΟΝΟΜΑ ΑΚΤΗΣ: Σπάσματα

ΚΩΔΙΚΟΣ ΑΚΤΗΣ: GRBW029120073

### ΥΦΙΣΤΑΜΕΝΗ ΚΑΤΑΣΤΑΣΗ



### ΠΡΟΤΕΙΝΟΜΕΝΟ



ΑΙΤΙΟΛΟΓΙΑ ΠΡΟΤΕΙΝΟΜΕΝΗΣ ΑΛΛΑΓΗΣ:

⊙ Σημείο δειγματοληψίας

■ Όρια ακτής

1 cm = 59 meters





ΠΕΡΙΦΕΡΕΙΑ: Περιφέρεια Ιονίων Νήσων

ΔΗΜΟΣ: Κεφαλονιάς

ΟΝΟΜΑ ΑΚΤΗΣ: Τουρκοπόδαρο

ΚΩΔΙΚΟΣ ΑΚΤΗΣ: GRBW029120075

### ΥΦΙΣΤΑΜΕΝΗ ΚΑΤΑΣΤΑΣΗ



### ΠΡΟΤΕΙΝΟΜΕΝΟ



### ΑΙΤΙΟΛΟΓΙΑ ΠΡΟΤΕΙΝΟΜΕΝΗΣ ΑΛΛΑΓΗΣ:

Διόρθωση συντεταγμένων καθώς είχε λάθος συντεταγμένες στην απεικόνιση της ταυτότητας

⊙ Σημείο δειγματοληψίας

□ Όρια ακτής

1 cm = 11 meters





ΠΕΡΙΦΕΡΕΙΑ: Περιφέρεια Ιονίων Νήσων

ΔΗΜΟΣ: Κεφαλονιάς

ΟΝΟΜΑ ΑΚΤΗΣ: Άμμες

ΚΩΔΙΚΟΣ ΑΚΤΗΣ: GRBW029120076

**ΥΦΙΣΤΑΜΕΝΗ ΚΑΤΑΣΤΑΣΗ**



**ΠΡΟΤΕΙΝΟΜΕΝΟ**



**ΑΙΤΙΟΛΟΓΙΑ ΠΡΟΤΕΙΝΟΜΕΝΗΣ ΑΛΛΑΓΗΣ:**

⊙ Σημείο δειγματοληψίας

■ Όρια ακτής

1 cm = 20 meters





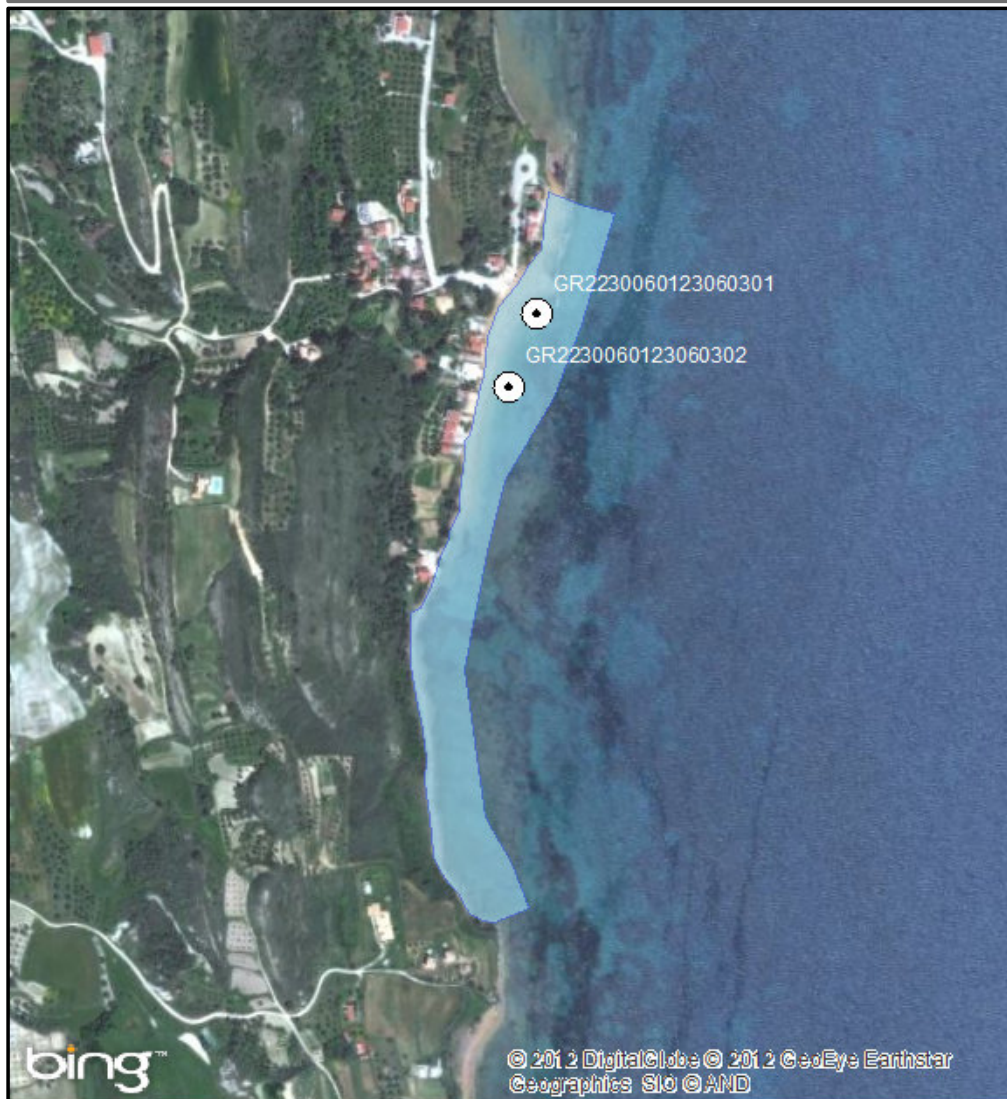
ΠΕΡΙΦΕΡΕΙΑ: Περιφέρεια Ιονίων Νήσων

ΔΗΜΟΣ: Κεφαλονιάς


ΟΝΟΜΑ ΑΚΤΗΣ: Λέπεδα

ΚΩΔΙΚΟΣ ΑΚΤΗΣ: GRBW029120077

### ΥΦΙΣΤΑΜΕΝΗ ΚΑΤΑΣΤΑΣΗ



### ΠΡΟΤΕΙΝΟΜΕΝΟ



### ΑΙΤΙΟΛΟΓΙΑ ΠΡΟΤΕΙΝΟΜΕΝΗΣ ΑΛΛΑΓΗΣ:

Συγχώνευση και απεικόνιση αντιπροσωπευτικού σημείου δειγματοληψίας – Τροποποίηση πολυγώνου καθώς το ανατολικό τμήμα έχει άλλη επικρατούσα χρήση

⊙ Σημείο δειγματοληψίας

□ Όρια ακτής

1 cm = 80 meters



ΠΕΡΙΦΕΡΕΙΑ: Περιφέρεια Ιονίων Νήσων

ΔΗΜΟΣ: Κεφαλονιάς

ΟΝΟΜΑ ΑΚΤΗΣ: Σκάλα

ΚΩΔΙΚΟΣ ΑΚΤΗΣ: GRBW029120078

### ΥΦΙΣΤΑΜΕΝΗ ΚΑΤΑΣΤΑΣΗ



### ΠΡΟΤΕΙΝΟΜΕΝΟ



### ΑΙΤΙΟΛΟΓΙΑ ΠΡΟΤΕΙΝΟΜΕΝΗΣ ΑΛΛΑΓΗΣ:

Συγχώνευση και απεικόνιση αντιπροσωπευτικού σημείου δειγματοληψίας

⊙ Σημείο δειγματοληψίας

□ Όρια ακτής

1 cm = 310 meters





ΠΕΡΙΦΕΡΕΙΑ: Περιφέρεια Ιονίων Νήσων

ΔΗΜΟΣ: Κεφαλονιάς

ΟΝΟΜΑ ΑΚΤΗΣ: Αϊ-Χέλης

ΚΩΔΙΚΟΣ ΑΚΤΗΣ: GRBW029120079

### ΥΦΙΣΤΑΜΕΝΗ ΚΑΤΑΣΤΑΣΗ



### ΠΡΟΤΕΙΝΟΜΕΝΟ



ΑΙΤΙΟΛΟΓΙΑ ΠΡΟΤΕΙΝΟΜΕΝΗΣ ΑΛΛΑΓΗΣ:

- ⊙ Σημείο δειγματοληψίας
- Όρια ακτής
- 1 cm = 34 meters





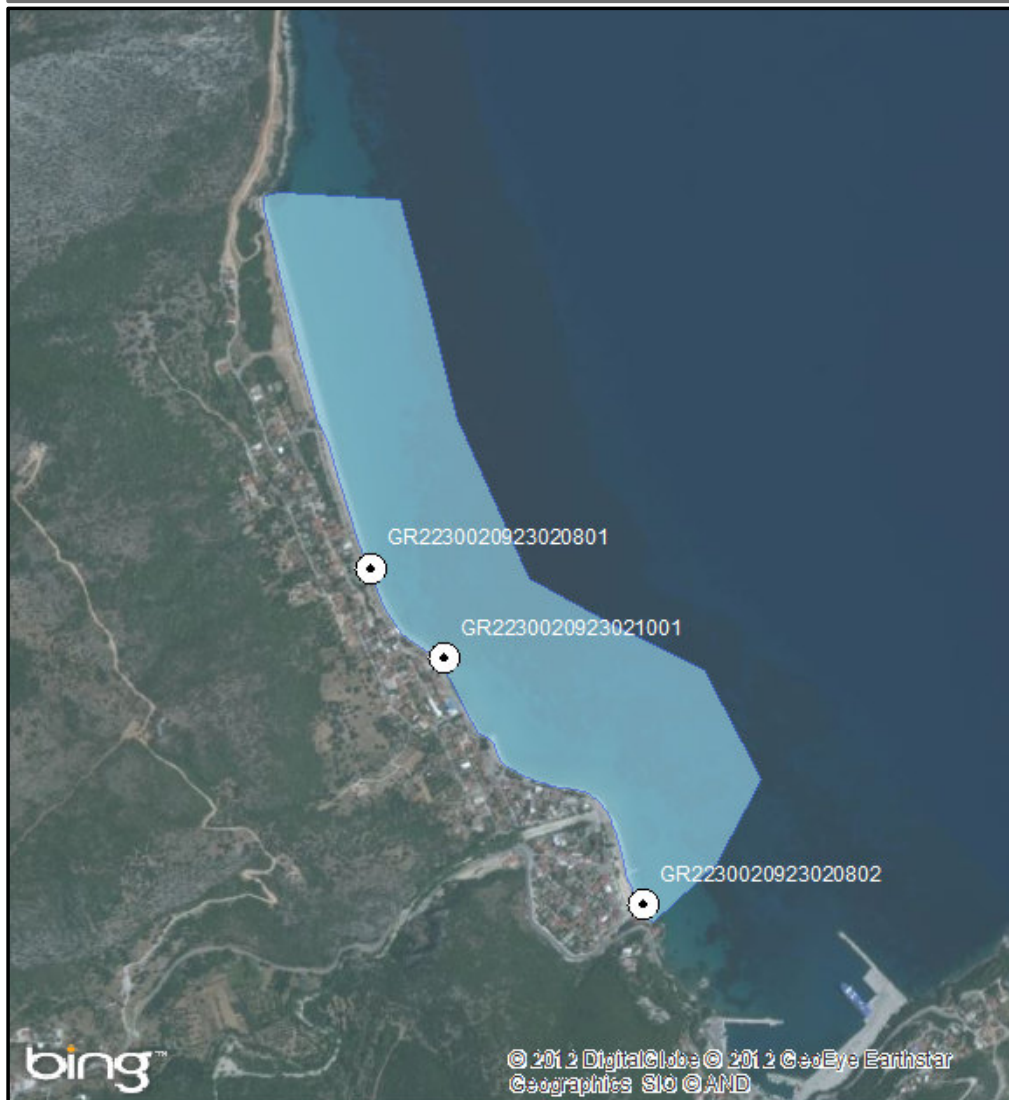
ΠΕΡΙΦΕΡΕΙΑ: Περιφέρεια Ιονίων Νήσων

ΔΗΜΟΣ: Κεφαλονιάς

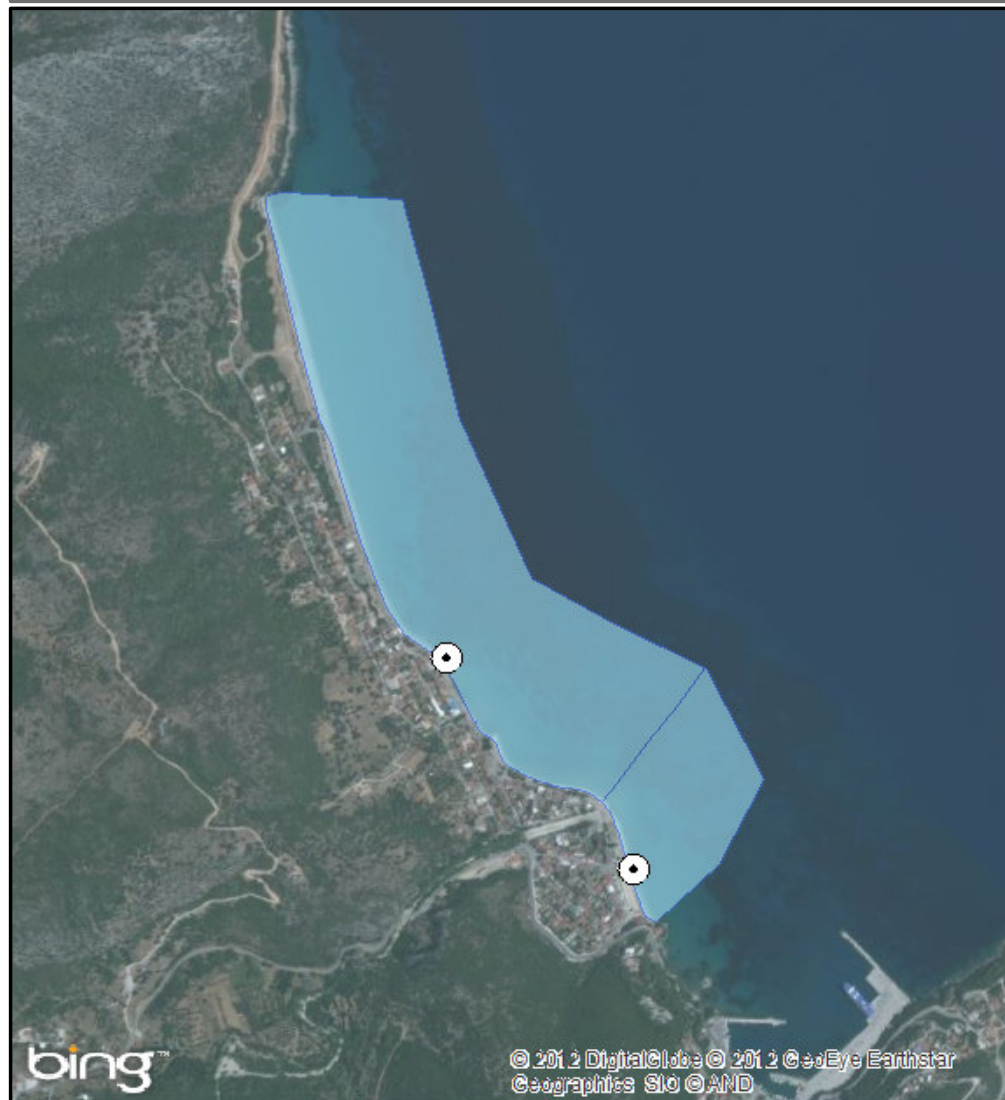
ΟΝΟΜΑ ΑΚΤΗΣ: Πόρος – Αράγια

ΚΩΔΙΚΟΣ ΑΚΤΗΣ: GRBW029120080

### ΥΦΙΣΤΑΜΕΝΗ ΚΑΤΑΣΤΑΣΗ



### ΠΡΟΤΕΙΝΟΜΕΝΟ



### ΑΙΤΙΟΛΟΓΙΑ ΠΡΟΤΕΙΝΟΜΕΝΗΣ ΑΛΛΑΓΗΣ:

Διαχωρισμός ακτής - Συγχώνευση και απεικόνιση αντιπροσωπευτικού σημείου δειγματοληψίας

⊙ Σημείο δειγματοληψίας

□ Όρια ακτής

1 cm = 183 meters





ΠΕΡΙΦΕΡΕΙΑ: Περιφέρεια Ιονίων Νήσων

ΔΗΜΟΣ: Κεφαλονιάς

ΟΝΟΜΑ ΑΚΤΗΣ: Πετανοί

ΚΩΔΙΚΟΣ ΑΚΤΗΣ: GRBW029120081

### ΥΦΙΣΤΑΜΕΝΗ ΚΑΤΑΣΤΑΣΗ



### ΠΡΟΤΕΙΝΟΜΕΝΟ



ΑΙΤΙΟΛΟΓΙΑ ΠΡΟΤΕΙΝΟΜΕΝΗΣ ΑΛΛΑΓΗΣ:

⊙ Σημείο δειγματοληψίας

■ Όρια ακτής

1 cm = 49 meters





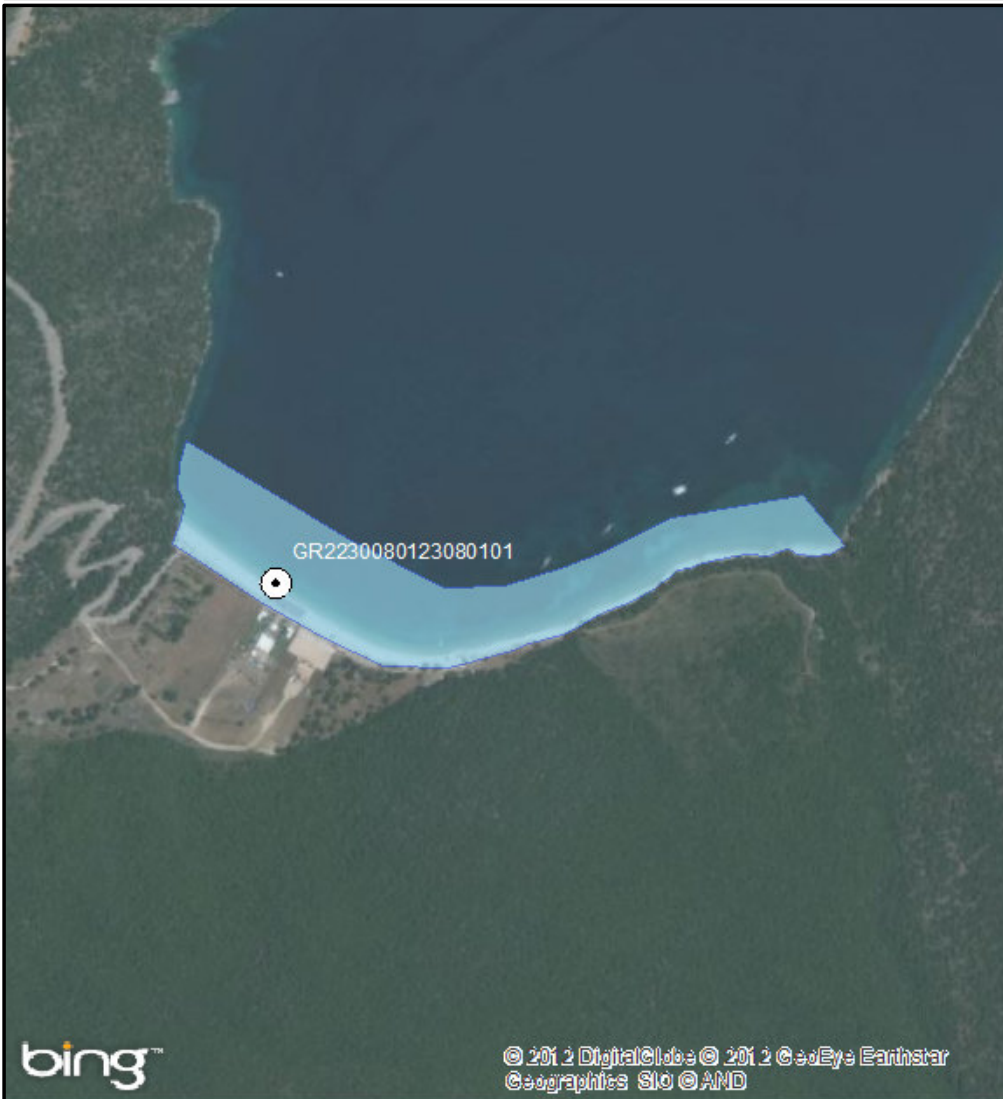
ΠΕΡΙΦΕΡΕΙΑ: Περιφέρεια Ιονίων Νήσων

ΔΗΜΟΣ: Κεφαλονιάς

ΟΝΟΜΑ ΑΚΤΗΣ: Αντίσαμος

ΚΩΔΙΚΟΣ ΑΚΤΗΣ: GRBW029120082

### ΥΦΙΣΤΑΜΕΝΗ ΚΑΤΑΣΤΑΣΗ



### ΠΡΟΤΕΙΝΟΜΕΝΟ



ΑΙΤΙΟΛΟΓΙΑ ΠΡΟΤΕΙΝΟΜΕΝΗΣ ΑΛΛΑΓΗΣ:

⊙ Σημείο δειγματοληψίας  
□ Όρια ακτής  
1 cm = 75 meters

ΠΕΡΙΦΕΡΕΙΑ: Περιφέρεια Ιονίων Νήσων

ΔΗΜΟΣ: Κεφαλονιάς

ΟΝΟΜΑ ΑΚΤΗΣ: Φανάρι

ΚΩΔΙΚΟΣ ΑΚΤΗΣ: GRBW029120083

### ΥΦΙΣΤΑΜΕΝΗ ΚΑΤΑΣΤΑΣΗ



### ΠΡΟΤΕΙΝΟΜΕΝΟ



### ΑΙΤΙΟΛΟΓΙΑ ΠΡΟΤΕΙΝΟΜΕΝΗΣ ΑΛΛΑΓΗΣ:

Διόρθωση συντεταγμένων καθώς είχε λάθος συντεταγμένες στην απεικόνιση της ταυτότητας

⊙ Σημείο δειγματοληψίας

■ Όρια ακτής


1 cm = 7 meters






ΠΕΡΙΦΕΡΕΙΑ: Περιφέρεια Ιονίων Νήσων  
ΔΗΜΟΣ: Κεφαλονιάς  
ΟΝΟΜΑ ΑΚΤΗΣ: Μπούκα – Παλιοσταφίδα  
ΚΩΔΙΚΟΣ ΑΚΤΗΣ: GRBW029120084

### ΥΦΙΣΤΑΜΕΝΗ ΚΑΤΑΣΤΑΣΗ



### ΠΡΟΤΕΙΝΟΜΕΝΟ



ΑΙΤΙΟΛΟΓΙΑ ΠΡΟΤΕΙΝΟΜΕΝΗΣ ΑΛΛΑΓΗΣ:

⊙ Σημείο δειγματοληψίας  
□ Όρια ακτής  
1 cm = 36 meters





ΠΕΡΙΦΕΡΕΙΑ: Περιφέρεια Ιονίων Νήσων

ΔΗΜΟΣ: Κεφαλονιάς

ΟΝΟΜΑ ΑΚΤΗΣ: Μπούκα - Γραδάκια

ΚΩΔΙΚΟΣ ΑΚΤΗΣ: GRBW029120085

**ΥΦΙΣΤΑΜΕΝΗ ΚΑΤΑΣΤΑΣΗ**



**ΠΡΟΤΕΙΝΟΜΕΝΟ**



**ΑΙΤΙΟΛΟΓΙΑ ΠΡΟΤΕΙΝΟΜΕΝΗΣ ΑΛΛΑΓΗΣ:**

⊙ Σημείο δειγματοληψίας

■ Όρια ακτής

1 cm = 12 meters





ΠΕΡΙΦΕΡΕΙΑ: Περιφέρεια Ιονίων Νήσων

ΔΗΜΟΣ: Κεφαλονιάς

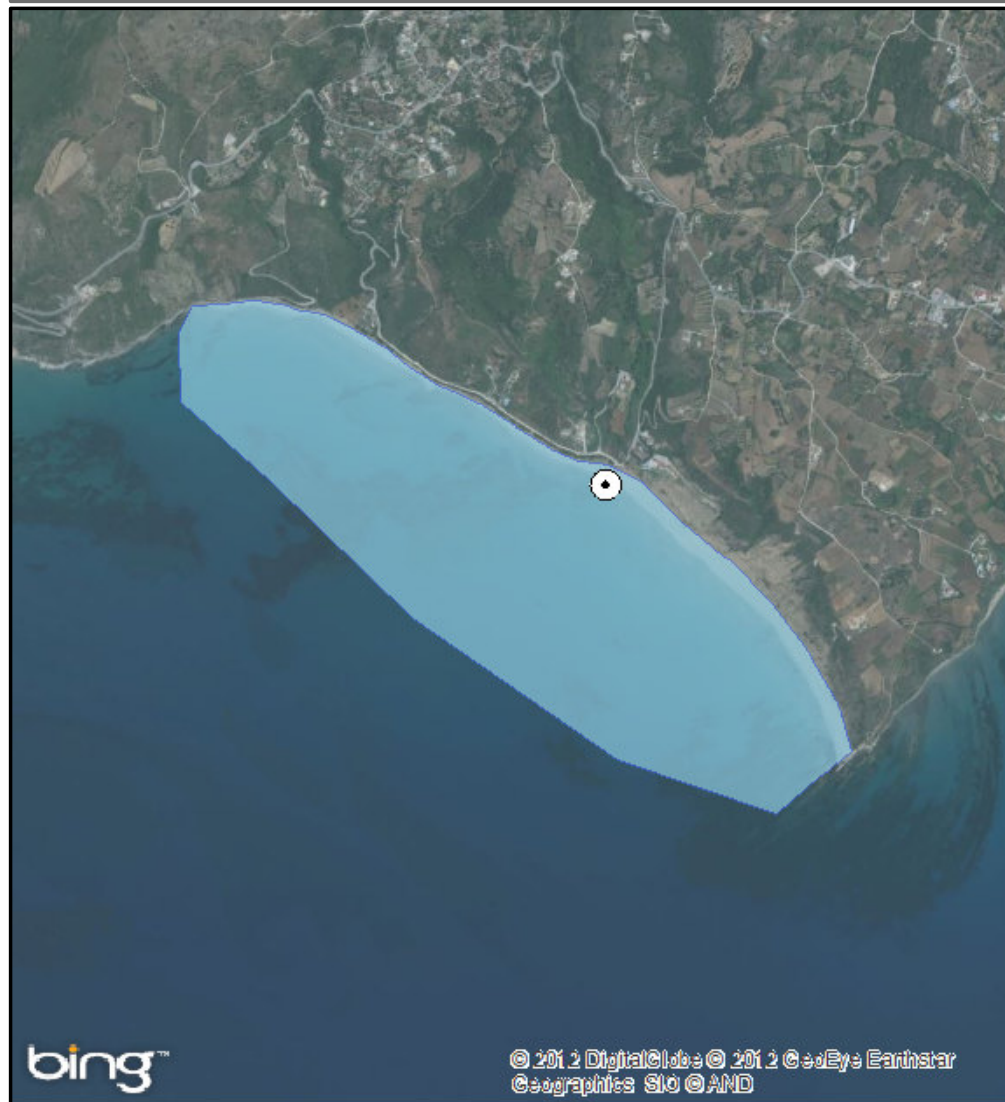
ΟΝΟΜΑ ΑΚΤΗΣ: Καμίνια – Μούντα

ΚΩΔΙΚΟΣ ΑΚΤΗΣ: GRBW029120086

### ΥΦΙΣΤΑΜΕΝΗ ΚΑΤΑΣΤΑΣΗ



### ΠΡΟΤΕΙΝΟΜΕΝΟ



### ΑΙΤΙΟΛΟΓΙΑ ΠΡΟΤΕΙΝΟΜΕΝΗΣ ΑΛΛΑΓΗΣ:

Συγχώνευση και απεικόνιση αντιπροσωπευτικού σημείου δειγματοληψίας

⊙ Σημείο δειγματοληψίας

□ Όρια ακτής

1 cm = 237 meters



ΠΕΡΙΦΕΡΕΙΑ: Περιφέρεια Ιονίων Νήσων

ΔΗΜΟΣ: Κεφαλονιάς

ΟΝΟΜΑ ΑΚΤΗΣ: Κατελειός

ΚΩΔΙΚΟΣ ΑΚΤΗΣ: GRBW029120087

### ΥΦΙΣΤΑΜΕΝΗ ΚΑΤΑΣΤΑΣΗ



### ΠΡΟΤΕΙΝΟΜΕΝΟ



### ΑΙΤΙΟΛΟΓΙΑ ΠΡΟΤΕΙΝΟΜΕΝΗΣ ΑΛΛΑΓΗΣ:

Συγχώνευση και απεικόνιση αντιπροσωπευτικού σημείου δειγματοληψίας

● Σημείο δειγματοληψίας

□ Όρια ακτής

1 cm = 83 meters





ΠΕΡΙΦΕΡΕΙΑ: Περιφέρεια Ιονίων Νήσων

ΔΗΜΟΣ: Κεφαλονιάς

ΟΝΟΜΑ ΑΚΤΗΣ: Μακρύς Γιαλός

ΚΩΔΙΚΟΣ ΑΚΤΗΣ: GRBW029120088

### ΥΦΙΣΤΑΜΕΝΗ ΚΑΤΑΣΤΑΣΗ



### ΠΡΟΤΕΙΝΟΜΕΝΟ



### ΑΙΤΙΟΛΟΓΙΑ ΠΡΟΤΕΙΝΟΜΕΝΗΣ ΑΛΛΑΓΗΣ:

Συγχώνευση και απεικόνιση αντιπροσωπευτικού σημείου δειγματοληψίας

⊙ Σημείο δειγματοληψίας

▭ Όρια ακτής

1 cm = 55 meters





ΠΕΡΙΦΕΡΕΙΑ: Περιφέρεια Ιονίων Νήσων

ΔΗΜΟΣ: Κεφαλονιάς


ΟΝΟΜΑ ΑΚΤΗΣ: Μεγάλη Πέτρα – Άβυθος

ΚΩΔΙΚΟΣ ΑΚΤΗΣ: GRBW029120089

### ΥΦΙΣΤΑΜΕΝΗ ΚΑΤΑΣΤΑΣΗ



### ΠΡΟΤΕΙΝΟΜΕΝΟ



### ΑΙΤΙΟΛΟΓΙΑ ΠΡΟΤΕΙΝΟΜΕΝΗΣ ΑΛΛΑΓΗΣ:

Συγχώνευση και απεικόνιση αντιπροσωπευτικού σημείου δειγματοληψίας

⊙ Σημείο δειγματοληψίας

□ Όρια ακτής

1 cm = 129 meters





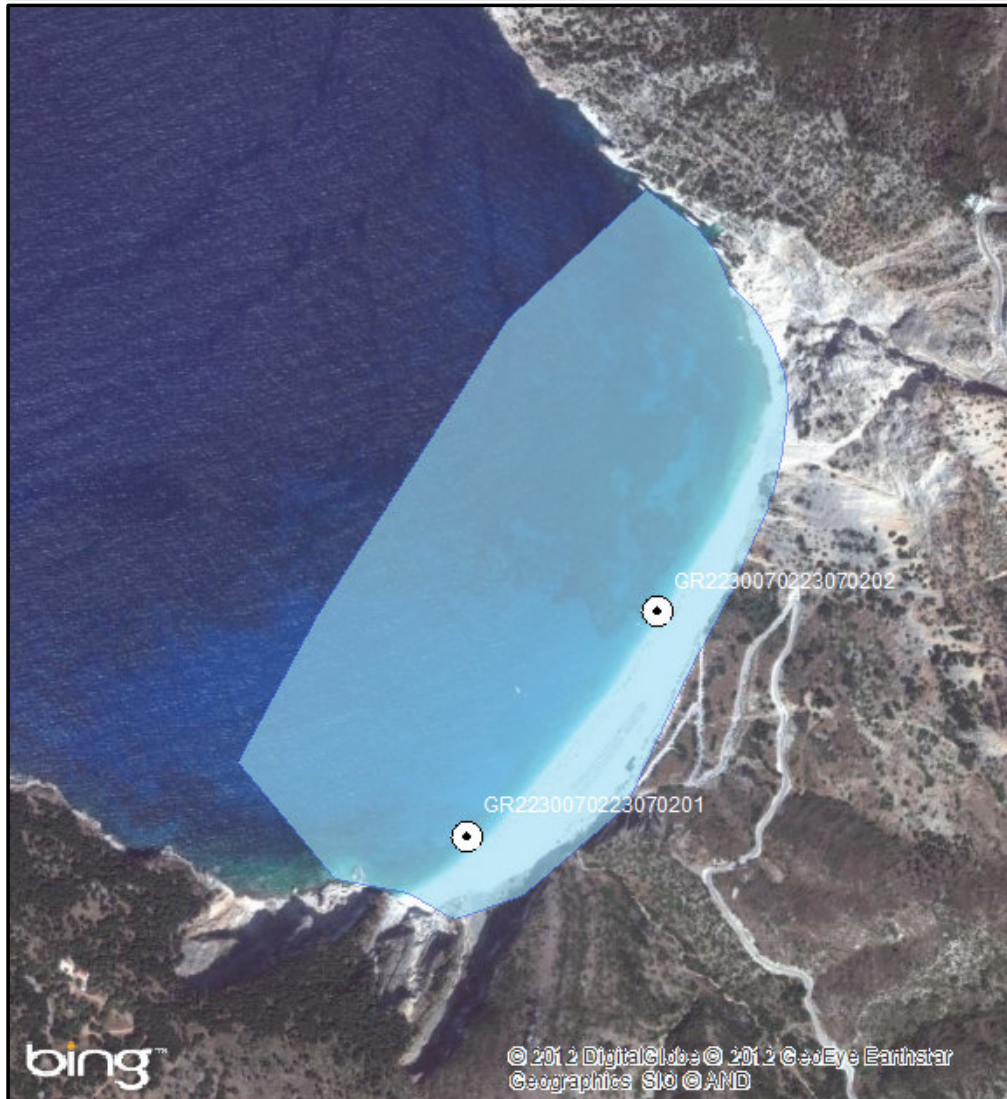
ΠΕΡΙΦΕΡΕΙΑ: Περιφέρεια Ιονίων Νήσων

ΔΗΜΟΣ: Κεφαλονιάς

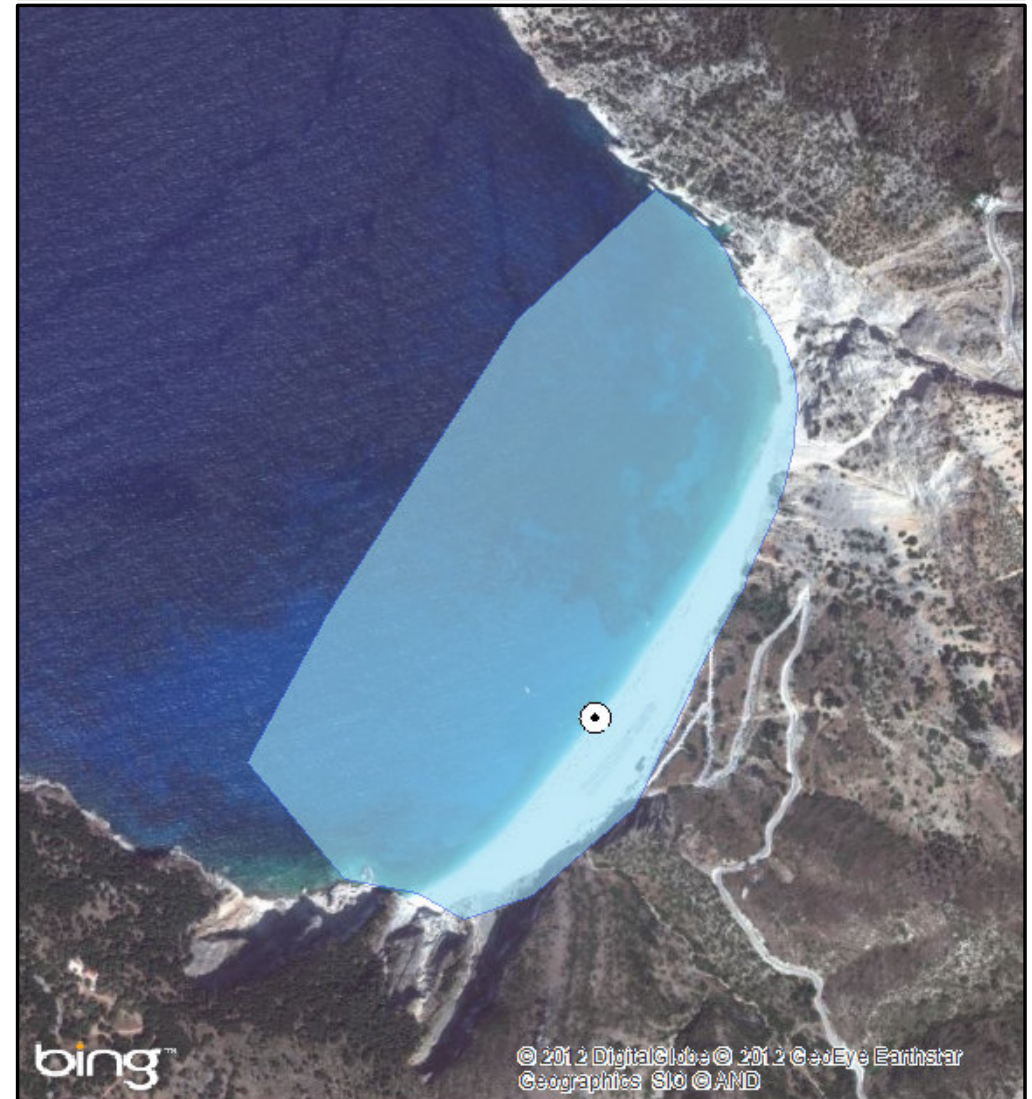
ΟΝΟΜΑ ΑΚΤΗΣ: Μύρτος

ΚΩΔΙΚΟΣ ΑΚΤΗΣ: GRBW029120091

### ΥΦΙΣΤΑΜΕΝΗ ΚΑΤΑΣΤΑΣΗ



### ΠΡΟΤΕΙΝΟΜΕΝΟ



### ΑΙΤΙΟΛΟΓΙΑ ΠΡΟΤΕΙΝΟΜΕΝΗΣ ΑΛΛΑΓΗΣ:

Συγχώνευση και απεικόνιση αντιπροσωπευτικού σημείου δειγματοληψίας

⊙ Σημείο δειγματοληψίας

■ Όρια ακτής

1 cm = 98 meters





ΠΕΡΙΦΕΡΕΙΑ: Περιφέρεια Ιονίων Νήσων

ΔΗΜΟΣ: Κεφαλονιάς

ΟΝΟΜΑ ΑΚΤΗΣ: Τραπεζάκι

ΚΩΔΙΚΟΣ ΑΚΤΗΣ: GRBW029120092

### ΥΦΙΣΤΑΜΕΝΗ ΚΑΤΑΣΤΑΣΗ



### ΠΡΟΤΕΙΝΟΜΕΝΟ



### ΑΙΤΙΟΛΟΓΙΑ ΠΡΟΤΕΙΝΟΜΕΝΗΣ ΑΛΛΑΓΗΣ:

Αλλαγή πολυγώνου - Μετακίνηση σημείου δειγματοληψίας σε πιο αντιπροσωπευτική θέση (Μεγαλύτερη συγκέντρωση λουομένων και μεγαλύτερος κίνδυνος ρύπανσης)

⊙ Σημείο δειγματοληψίας

⬜ Όρια ακτής

1 cm = 42 meters





ΠΕΡΙΦΕΡΕΙΑ: Περιφέρεια Ιονίων Νήσων

ΔΗΜΟΣ: Λευκάδας

ΟΝΟΜΑ ΑΚΤΗΣ: Πόρτο Κατσίκι

ΚΩΔΙΚΟΣ ΑΚΤΗΣ: GRBW049121033

### ΥΦΙΣΤΑΜΕΝΗ ΚΑΤΑΣΤΑΣΗ



### ΠΡΟΤΕΙΝΟΜΕΝΟ



ΑΙΤΙΟΛΟΓΙΑ ΠΡΟΤΕΙΝΟΜΕΝΗΣ ΑΛΛΑΓΗΣ:

⊙ Σημείο δειγματοληψίας

□ Όρια ακτής

1 cm = 41 meters



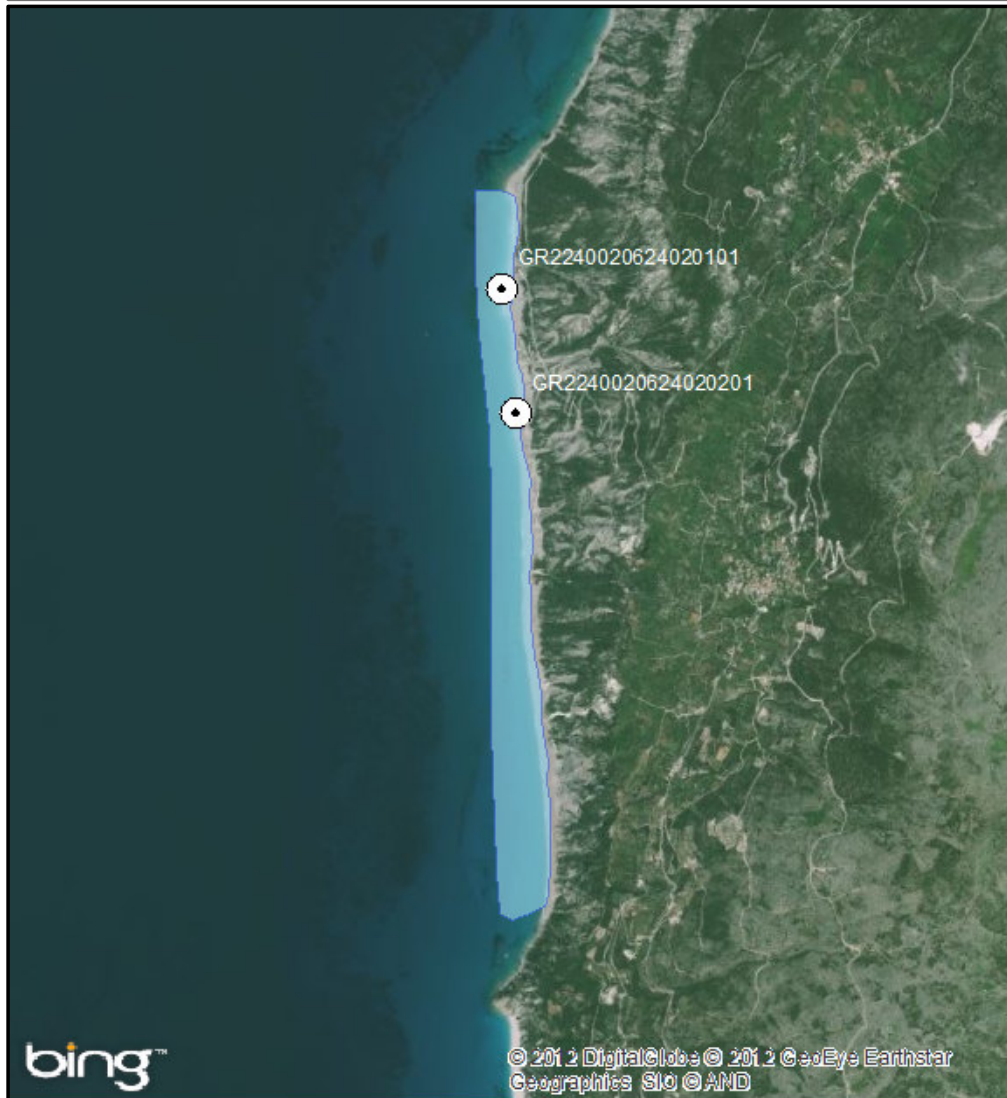
ΠΕΡΙΦΕΡΕΙΑ: Περιφέρεια Ιονίων Νήσων

ΔΗΜΟΣ: Λευκάδας

ΟΝΟΜΑ ΑΚΤΗΣ: Γαλός Δραγάνου

ΚΩΔΙΚΟΣ ΑΚΤΗΣ: GRBW049121034

### ΥΦΙΣΤΑΜΕΝΗ ΚΑΤΑΣΤΑΣΗ



### ΠΡΟΤΕΙΝΟΜΕΝΟ



### ΑΙΤΙΟΛΟΓΙΑ ΠΡΟΤΕΙΝΟΜΕΝΗΣ ΑΛΛΑΓΗΣ:

Συγχώνευση και απεικόνιση αντιπροσωπευτικού σημείου δειγματοληψίας

⊙ Σημείο δειγματοληψίας

□ Όρια ακτής

1 cm = 360 meters





ΠΕΡΙΦΕΡΕΙΑ: Περιφέρεια Ιονίων Νήσων  
ΔΗΜΟΣ: Λευκάδας  
ΟΝΟΜΑ ΑΚΤΗΣ: Άγιος Ιωάννης - Μύλοι  
ΚΩΔΙΚΟΣ ΑΚΤΗΣ: GRBW049121035

### ΥΦΙΣΤΑΜΕΝΗ ΚΑΤΑΣΤΑΣΗ



### ΠΡΟΤΕΙΝΟΜΕΝΟ



### ΑΙΤΙΟΛΟΓΙΑ ΠΡΟΤΕΙΝΟΜΕΝΗΣ ΑΛΛΑΓΗΣ:

Συγχώνευση και απεικόνιση αντιπροσωπευτικού σημείου δειγματοληψίας

⊙ Σημείο δειγματοληψίας

■ Όρια ακτής

1 cm = 238 meters




ΠΕΡΙΦΕΡΕΙΑ: Περιφέρεια Ιονίων Νήσων

ΔΗΜΟΣ: Λευκάδας


ΟΝΟΜΑ ΑΚΤΗΣ: Δεσίμι

ΚΩΔΙΚΟΣ ΑΚΤΗΣ: GRBW049121036

### ΥΦΙΣΤΑΜΕΝΗ ΚΑΤΑΣΤΑΣΗ



### ΠΡΟΤΕΙΝΟΜΕΝΟ



### ΑΙΤΙΟΛΟΓΙΑ ΠΡΟΤΕΙΝΟΜΕΝΗΣ ΑΛΛΑΓΗΣ:

Συγχώνευση και απεικόνιση αντιπροσωπευτικού σημείου δειγματοληψίας

⊙ Σημείο δειγματοληψίας

□ Όρια ακτής

1 cm = 38 meters





ΠΕΡΙΦΕΡΕΙΑ: Περιφέρεια Ιονίων Νήσων

ΔΗΜΟΣ: Λευκάδας

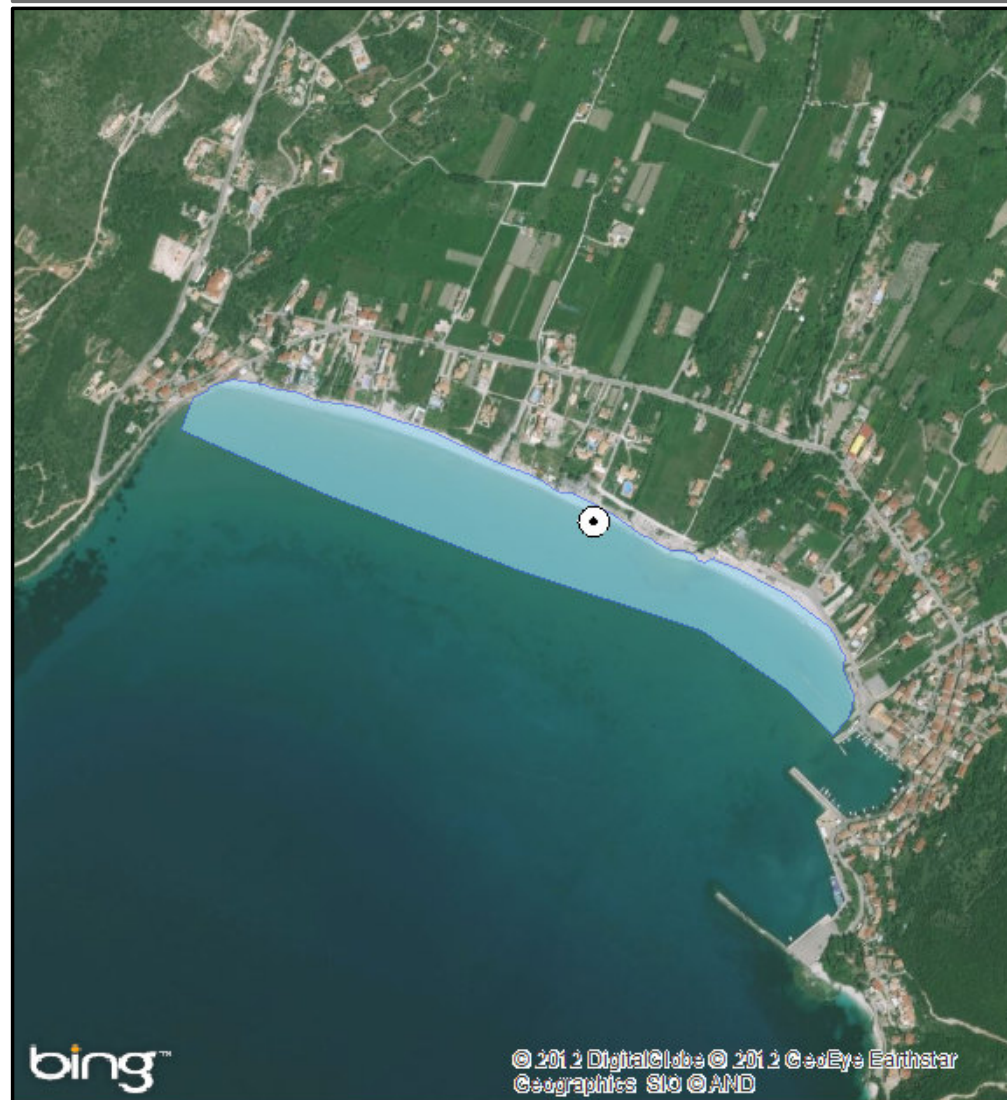
ΟΝΟΜΑ ΑΚΤΗΣ: Πόντι

ΚΩΔΙΚΟΣ ΑΚΤΗΣ: GRBW049121037

### ΥΦΙΣΤΑΜΕΝΗ ΚΑΤΑΣΤΑΣΗ



### ΠΡΟΤΕΙΝΟΜΕΝΟ



### ΑΙΤΙΟΛΟΓΙΑ ΠΡΟΤΕΙΝΟΜΕΝΗΣ ΑΛΛΑΓΗΣ:

Συγχώνευση και απεικόνιση αντιπροσωπευτικού σημείου δειγματοληψίας

⊙ Σημείο δειγματοληψίας

□ Όρια ακτής

1 cm = 126 meters






ΠΕΡΙΦΕΡΕΙΑ: Περιφέρεια Ιονίων Νήσων

ΔΗΜΟΣ: Λευκάδας

ΟΝΟΜΑ ΑΚΤΗΣ: Πλαζ Πασσά

ΚΩΔΙΚΟΣ ΑΚΤΗΣ: GRBW049121038

### ΥΦΙΣΤΑΜΕΝΗ ΚΑΤΑΣΤΑΣΗ



### ΠΡΟΤΕΙΝΟΜΕΝΟ



ΑΙΤΙΟΛΟΓΙΑ ΠΡΟΤΕΙΝΟΜΕΝΗΣ ΑΛΛΑΓΗΣ:

⊙ Σημείο δειγματοληψίας

□ Όρια ακτής

1 cm = 18 meters





ΠΕΡΙΦΕΡΕΙΑ: Περιφέρεια Ιονίων Νήσων

ΔΗΜΟΣ: Λευκάδας

ΟΝΟΜΑ ΑΚΤΗΣ: Καλαμίτσι

ΚΩΔΙΚΟΣ ΑΚΤΗΣ: GRBW049121039

**ΥΦΙΣΤΑΜΕΝΗ ΚΑΤΑΣΤΑΣΗ**



**ΠΡΟΤΕΙΝΟΜΕΝΟ**



**ΑΙΤΙΟΛΟΓΙΑ ΠΡΟΤΕΙΝΟΜΕΝΗΣ ΑΛΛΑΓΗΣ:**

⊙ Σημείο δειγματοληψίας

□ Όρια ακτής

1 cm = 50 meters




ΠΕΡΙΦΕΡΕΙΑ: Περιφέρεια Ιονίων Νήσων

ΔΗΜΟΣ: Λευκάδας

ΟΝΟΜΑ ΑΚΤΗΣ: Λυγιά

ΚΩΔΙΚΟΣ ΑΚΤΗΣ: GRBW049121040

**ΥΦΙΣΤΑΜΕΝΗ ΚΑΤΑΣΤΑΣΗ**



**ΠΡΟΤΕΙΝΟΜΕΝΟ**



**ΑΙΤΙΟΛΟΓΙΑ ΠΡΟΤΕΙΝΟΜΕΝΗΣ ΑΛΛΑΓΗΣ:**

⊙ Σημείο δειγματοληψίας

□ Όρια ακτής

1 cm = 20 meters





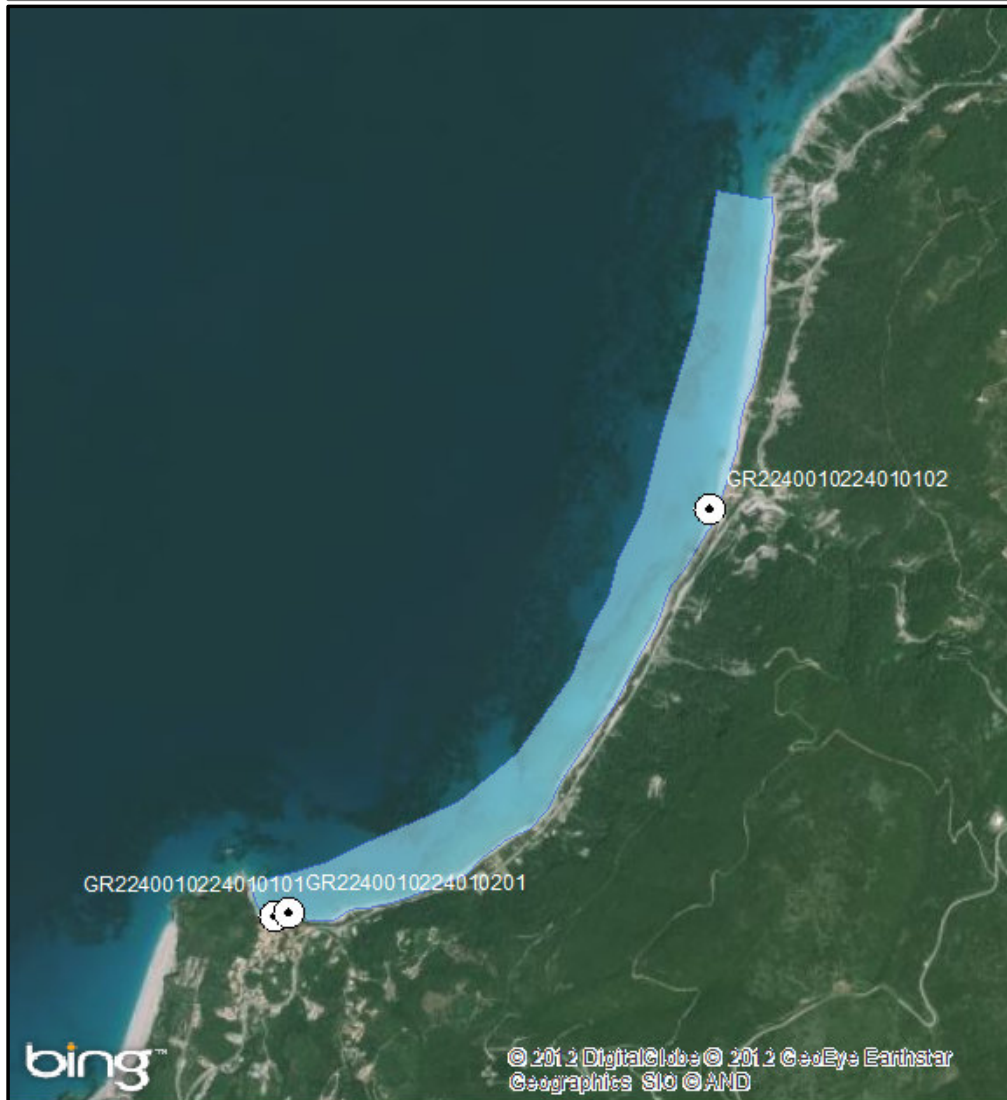
ΠΕΡΙΦΕΡΕΙΑ: Περιφέρεια Ιονίων Νήσων

ΔΗΜΟΣ: Λευκάδας

ΟΝΟΜΑ ΑΚΤΗΣ: Άγιος Νικήτας

ΚΩΔΙΚΟΣ ΑΚΤΗΣ: GRBW049121041

### ΥΦΙΣΤΑΜΕΝΗ ΚΑΤΑΣΤΑΣΗ



### ΠΡΟΤΕΙΝΟΜΕΝΟ



### ΑΙΤΙΟΛΟΓΙΑ ΠΡΟΤΕΙΝΟΜΕΝΗΣ ΑΛΛΑΓΗΣ:

Διαχωρισμός ακτής - Συγχώνευση και απεικόνιση αντιπροσωπευτικού σημείου δειγματοληψίας

⊙ Σημείο δειγματοληψίας

□ Όρια ακτής

1 cm = 273 meters



ΠΕΡΙΦΕΡΕΙΑ: Περιφέρεια Ιονίων Νήσων

ΔΗΜΟΣ: Λευκάδας

ΟΝΟΜΑ ΑΚΤΗΣ: Περιγιάλι

ΚΩΔΙΚΟΣ ΑΚΤΗΣ: GRBW049121042

**ΥΦΙΣΤΑΜΕΝΗ ΚΑΤΑΣΤΑΣΗ**



**ΠΡΟΤΕΙΝΟΜΕΝΟ**



**ΑΙΤΙΟΛΟΓΙΑ ΠΡΟΤΕΙΝΟΜΕΝΗΣ ΑΛΛΑΓΗΣ:**

⊙ Σημείο δειγματοληψίας

□ Όρια ακτής

1 cm = 13 meters






ΠΕΡΙΦΕΡΕΙΑ: Περιφέρεια Ιονίων Νήσων

ΔΗΜΟΣ: Λευκάδας

ΟΝΟΜΑ ΑΚΤΗΣ: Νυδρί

ΚΩΔΙΚΟΣ ΑΚΤΗΣ: GRBW049121043

### ΥΦΙΣΤΑΜΕΝΗ ΚΑΤΑΣΤΑΣΗ



### ΠΡΟΤΕΙΝΟΜΕΝΟ



### ΑΙΤΙΟΛΟΓΙΑ ΠΡΟΤΕΙΝΟΜΕΝΗΣ ΑΛΛΑΓΗΣ:

Διαχωρισμός ακτής

⊙ Σημείο δειγματοληψίας

□ Όρια ακτής

1 cm = 57 meters



ΠΕΡΙΦΕΡΕΙΑ: Περιφέρεια Ιονίων Νήσων

ΔΗΜΟΣ: Λευκάδας

ΟΝΟΜΑ ΑΚΤΗΣ: Καριώτες

ΚΩΔΙΚΟΣ ΑΚΤΗΣ: GRBW049121044

### ΥΦΙΣΤΑΜΕΝΗ ΚΑΤΑΣΤΑΣΗ



### ΠΡΟΤΕΙΝΟΜΕΝΟ



ΑΙΤΙΟΛΟΓΙΑ ΠΡΟΤΕΙΝΟΜΕΝΗΣ ΑΛΛΑΓΗΣ:

⊙ Σημείο δειγματοληψίας

■ Όρια ακτής


1 cm = 72 meters






ΠΕΡΙΦΕΡΕΙΑ: Περιφέρεια Ιονίων Νήσων  
ΔΗΜΟΣ: Λευκάδας  
ΟΝΟΜΑ ΑΚΤΗΣ: Μικρός Γιαλός – Πόρος  
ΚΩΔΙΚΟΣ ΑΚΤΗΣ: GRBW049121045

### ΥΦΙΣΤΑΜΕΝΗ ΚΑΤΑΣΤΑΣΗ



### ΠΡΟΤΕΙΝΟΜΕΝΟ



### ΑΙΤΙΟΛΟΓΙΑ ΠΡΟΤΕΙΝΟΜΕΝΗΣ ΑΛΛΑΓΗΣ:

Συγχώνευση και απεικόνιση αντιπροσωπευτικού σημείου δειγματοληψίας - Τροποποίηση πολυγώνου καθώς ο ανατολικό τμήμα της ακτής δεν αποτελεί κολυμβητική ακτή

⊙ Σημείο δειγματοληψίας

▭ Όρια ακτής

1 cm = 62 meters





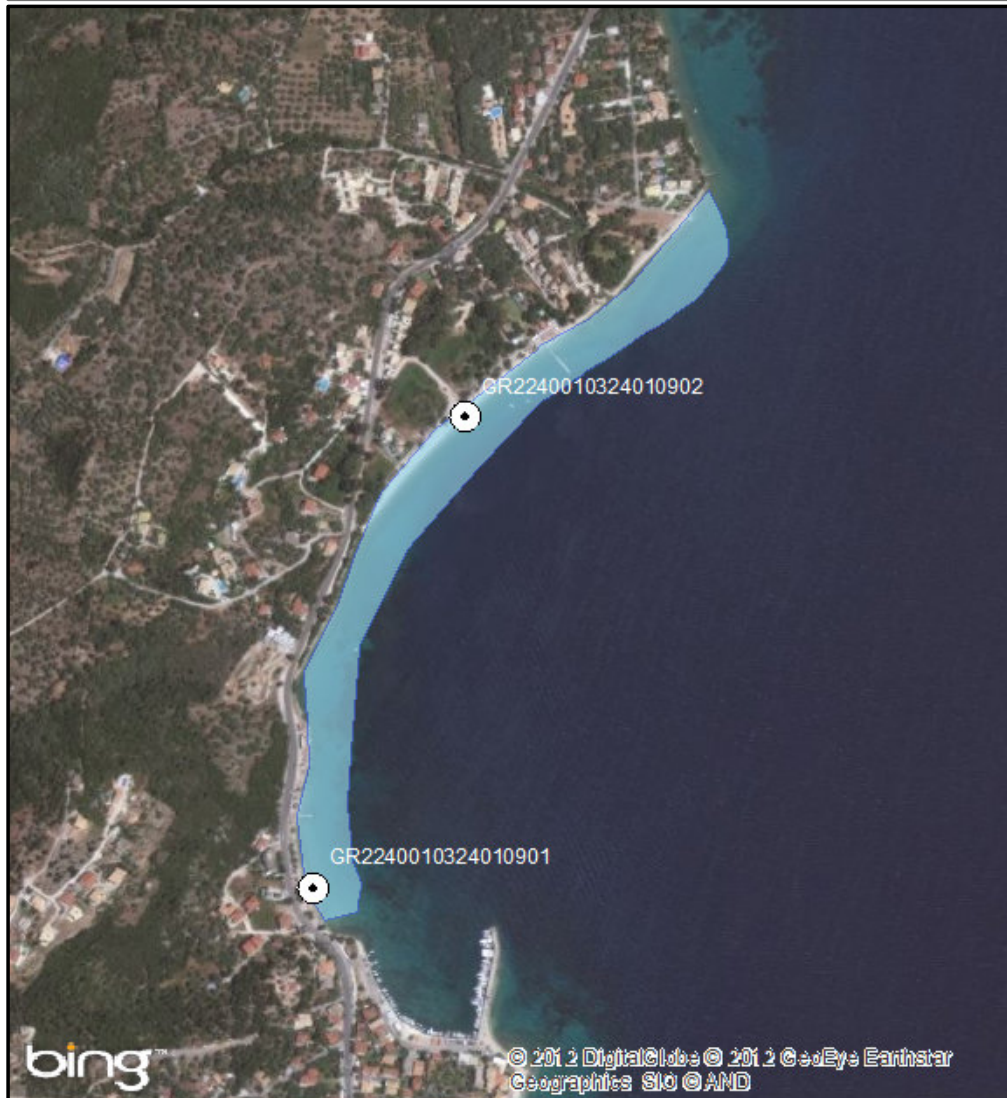
ΠΕΡΙΦΕΡΕΙΑ: Περιφέρεια Ιονίων Νήσων

ΔΗΜΟΣ: Λευκάδας

ΟΝΟΜΑ ΑΚΤΗΣ: Νικιάνα

ΚΩΔΙΚΟΣ ΑΚΤΗΣ: GRBW049121046

### ΥΦΙΣΤΑΜΕΝΗ ΚΑΤΑΣΤΑΣΗ



### ΠΡΟΤΕΙΝΟΜΕΝΟ



### ΑΙΤΙΟΛΟΓΙΑ ΠΡΟΤΕΙΝΟΜΕΝΗΣ ΑΛΛΑΓΗΣ:

Διαχωρισμός ακτής

⊙ Σημείο δειγματοληψίας

□ Όρια ακτής

1 cm = 88 meters





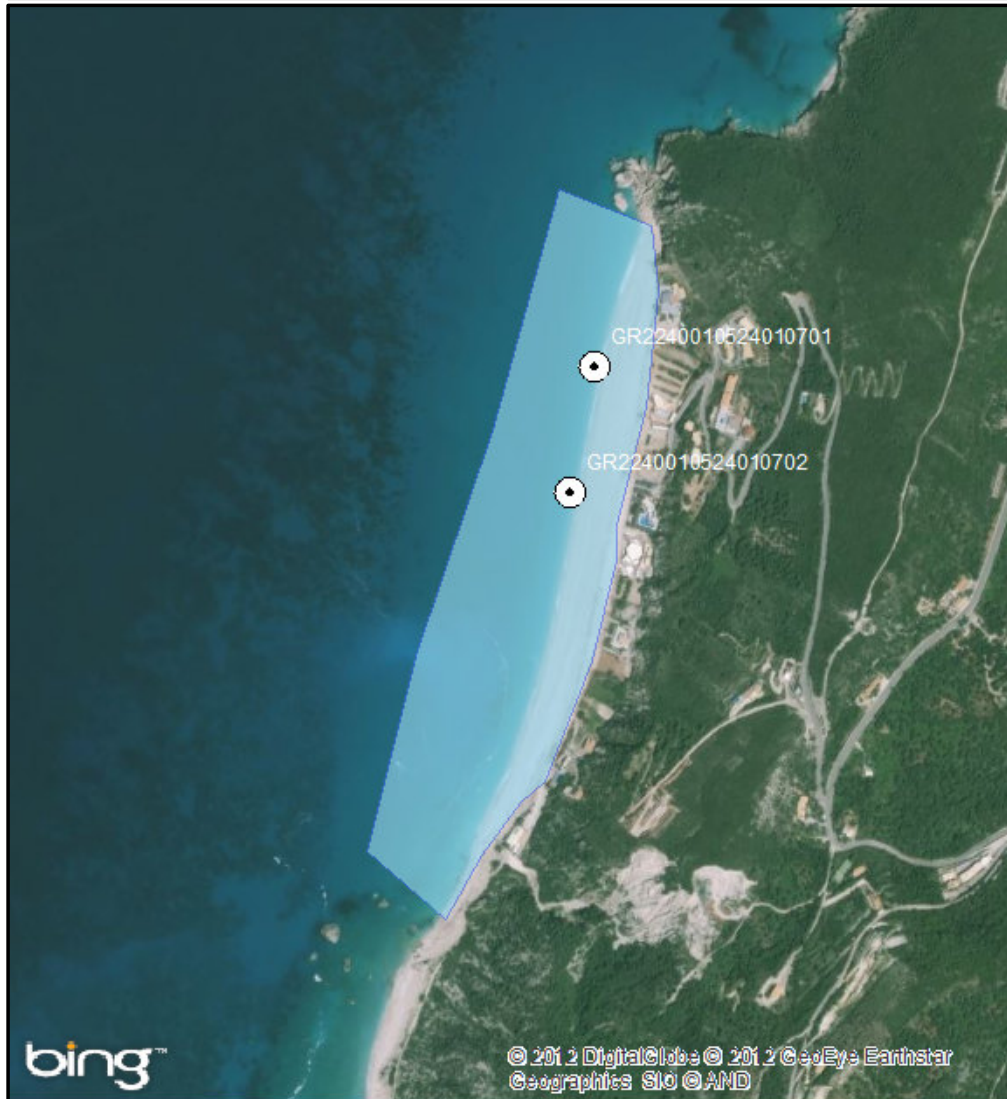
ΠΕΡΙΦΕΡΕΙΑ: Περιφέρεια Ιονίων Νήσων

ΔΗΜΟΣ: Λευκάδας

ΟΝΟΜΑ ΑΚΤΗΣ: Κάθισμα

ΚΩΔΙΚΟΣ ΑΚΤΗΣ: GRBW049121047

### ΥΦΙΣΤΑΜΕΝΗ ΚΑΤΑΣΤΑΣΗ



### ΠΡΟΤΕΙΝΟΜΕΝΟ



### ΑΙΤΙΟΛΟΓΙΑ ΠΡΟΤΕΙΝΟΜΕΝΗΣ ΑΛΛΑΓΗΣ:

Συγχώνευση και απεικόνιση αντιπροσωπευτικού σημείου δειγματοληψίας

⊙ Σημείο δειγματοληψίας

■ Όρια ακτής

1 cm = 100 meters



ΠΕΡΙΦΕΡΕΙΑ: Περιφέρεια Ιονίων Νήσων

ΔΗΜΟΣ: Λευκάδας

ΟΝΟΜΑ ΑΚΤΗΣ: Γύρα

ΚΩΔΙΚΟΣ ΑΚΤΗΣ: GRBW049121048

### ΥΦΙΣΤΑΜΕΝΗ ΚΑΤΑΣΤΑΣΗ



### ΠΡΟΤΕΙΝΟΜΕΝΟ



### ΑΙΤΙΟΛΟΓΙΑ ΠΡΟΤΕΙΝΟΜΕΝΗΣ ΑΛΛΑΓΗΣ:

Συγχώνευση και απεικόνιση αντιπροσωπευτικού σημείου δειγματοληψίας

⊙ Σημείο δειγματοληψίας

□ Όρια ακτής

1 cm = 266 meters





ΠΕΡΙΦΕΡΕΙΑ: Περιφέρεια Ιονίων Νήσων  
ΔΗΜΟΣ: Λευκάδας  
ΟΝΟΜΑ ΑΚΤΗΣ: Άγιος Ιωάννης - Καμίνια  
ΚΩΔΙΚΟΣ ΑΚΤΗΣ: GRBW049121049

**ΥΦΙΣΤΑΜΕΝΗ ΚΑΤΑΣΤΑΣΗ**



**ΠΡΟΤΕΙΝΟΜΕΝΟ**



**ΑΙΤΙΟΛΟΓΙΑ ΠΡΟΤΕΙΝΟΜΕΝΗΣ ΑΛΛΑΓΗΣ:**

⊙ Σημείο δειγματοληψίας  
□ Όρια ακτής  
1 cm = 21 meters



ΠΕΡΙΦΕΡΕΙΑ: Περιφέρεια Ιονίων Νήσων

ΔΗΜΟΣ: Κέρκυρας

ΟΝΟΜΑ ΑΚΤΗΣ: Πίπιτος

ΚΩΔΙΚΟΣ ΑΚΤΗΣ: GRBW059118016

### ΥΦΙΣΤΑΜΕΝΗ ΚΑΤΑΣΤΑΣΗ



### ΠΡΟΤΕΙΝΟΜΕΝΟ



ΑΙΤΙΟΛΟΓΙΑ ΠΡΟΤΕΙΝΟΜΕΝΗΣ ΑΛΛΑΓΗΣ:

⊙ Σημείο δειγματοληψίας

■ Όρια ακτής

1 cm = 9 meters





ΠΕΡΙΦΕΡΕΙΑ: Περιφέρεια Ιονίων Νήσων

ΔΗΜΟΣ: Κέρκυρας

ΟΝΟΜΑ ΑΚΤΗΣ: Χαλικούνα

ΚΩΔΙΚΟΣ ΑΚΤΗΣ: GRBW059118017

### ΥΦΙΣΤΑΜΕΝΗ ΚΑΤΑΣΤΑΣΗ



### ΠΡΟΤΕΙΝΟΜΕΝΟ



ΑΙΤΙΟΛΟΓΙΑ ΠΡΟΤΕΙΝΟΜΕΝΗΣ ΑΛΛΑΓΗΣ:

⊙ Σημείο δειγματοληψίας  
▭ Όρια ακτής  
1 cm = 258 meters





ΠΕΡΙΦΕΡΕΙΑ: Περιφέρεια Ιονίων Νήσων

ΔΗΜΟΣ: Κέρκυρας

ΟΝΟΜΑ ΑΚΤΗΣ: Γάρδενο

ΚΩΔΙΚΟΣ ΑΚΤΗΣ: GRBW059118018

### ΥΦΙΣΤΑΜΕΝΗ ΚΑΤΑΣΤΑΣΗ



### ΠΡΟΤΕΙΝΟΜΕΝΟ



ΑΙΤΙΟΛΟΓΙΑ ΠΡΟΤΕΙΝΟΜΕΝΗΣ ΑΛΛΑΓΗΣ:

⊙ Σημείο δειγματοληψίας

□ Όρια ακτής

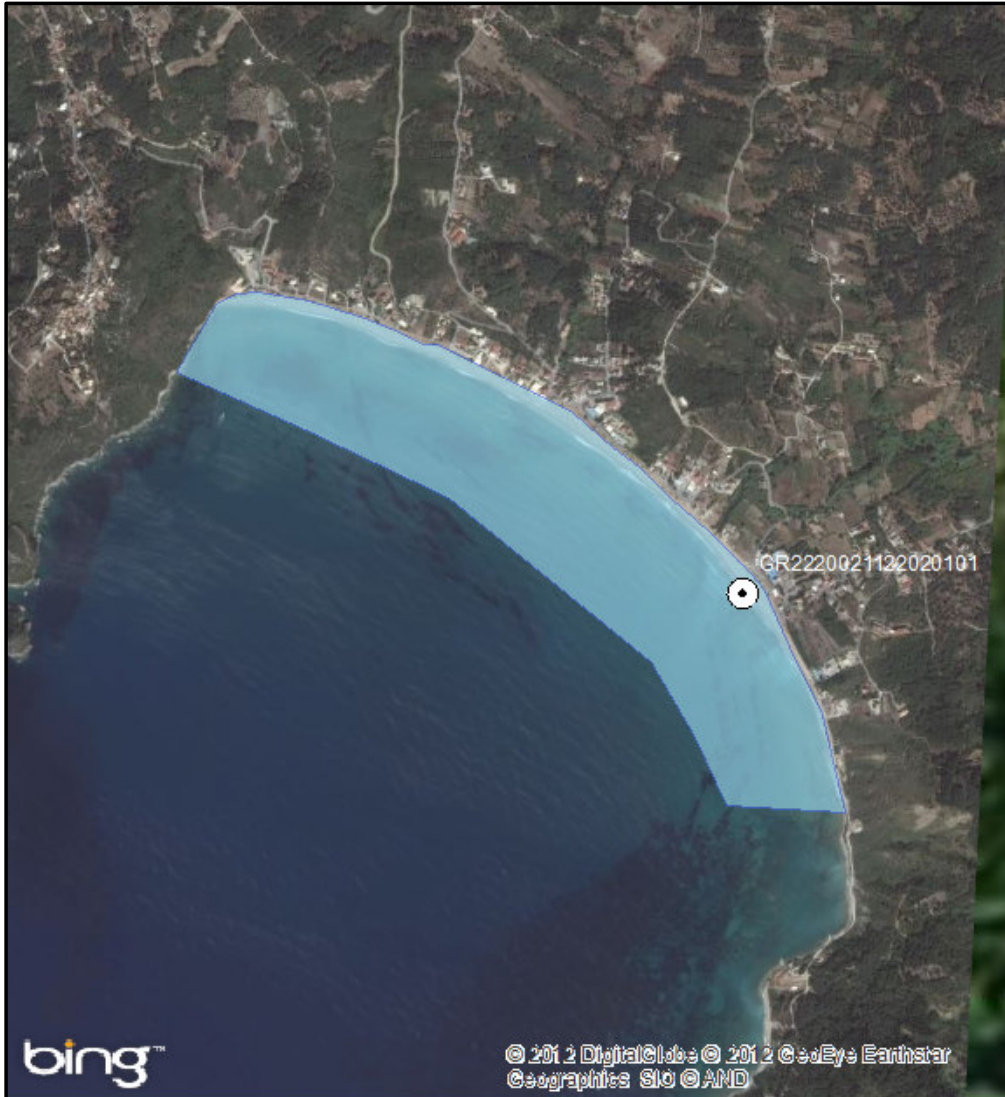
1 cm = 190 meters





ΠΕΡΙΦΕΡΕΙΑ: Περιφέρεια Ιονίων Νήσων  
ΔΗΜΟΣ: Κέρκυρας  
ΟΝΟΜΑ ΑΚΤΗΣ: Άγιος Γεώργιος Πάγων  
ΚΩΔΙΚΟΣ ΑΚΤΗΣ: GRBW059118019

### ΥΦΙΣΤΑΜΕΝΗ ΚΑΤΑΣΤΑΣΗ



### ΠΡΟΤΕΙΝΟΜΕΝΟ



ΑΙΤΙΟΛΟΓΙΑ ΠΡΟΤΕΙΝΟΜΕΝΗΣ ΑΛΛΑΓΗΣ:

⊙ Σημείο δειγματοληψίας  
□ Όρια ακτής  
1 cm = 192 meters





ΠΕΡΙΦΕΡΕΙΑ: Περιφέρεια Ιονίων Νήσων

ΔΗΜΟΣ: Κέρκυρας


ΟΝΟΜΑ ΑΚΤΗΣ: Καλαμιώνας

ΚΩΔΙΚΟΣ ΑΚΤΗΣ: GRBW059118020

### ΥΦΙΣΤΑΜΕΝΗ ΚΑΤΑΣΤΑΣΗ



### ΠΡΟΤΕΙΝΟΜΕΝΟ



ΑΙΤΙΟΛΟΓΙΑ ΠΡΟΤΕΙΝΟΜΕΝΗΣ ΑΛΛΑΓΗΣ:

⊙ Σημείο δειγματοληψίας

■ Όρια ακτής

1 cm = 18 meters





ΠΕΡΙΦΕΡΕΙΑ: Περιφέρεια Ιονίων Νήσων

ΔΗΜΟΣ: Κέρκυρας


ΟΝΟΜΑ ΑΚΤΗΣ: Αστρακερή

ΚΩΔΙΚΟΣ ΑΚΤΗΣ: GRBW059118021

**ΥΦΙΣΤΑΜΕΝΗ ΚΑΤΑΣΤΑΣΗ**



**ΠΡΟΤΕΙΝΟΜΕΝΟ**



**ΑΙΤΙΟΛΟΓΙΑ ΠΡΟΤΕΙΝΟΜΕΝΗΣ ΑΛΛΑΓΗΣ:**

⊙ Σημείο δειγματοληψίας

■ Όρια ακτής

1 cm = 64 meters





ΠΕΡΙΦΕΡΕΙΑ: Περιφέρεια Ιονίων Νήσων

ΔΗΜΟΣ: Κέρκυρας

ΟΝΟΜΑ ΑΚΤΗΣ: Ύψος

ΚΩΔΙΚΟΣ ΑΚΤΗΣ: GRBW059118022

### ΥΦΙΣΤΑΜΕΝΗ ΚΑΤΑΣΤΑΣΗ



### ΠΡΟΤΕΙΝΟΜΕΝΟ



#### ΑΙΤΙΟΛΟΓΙΑ ΠΡΟΤΕΙΝΟΜΕΝΗΣ ΑΛΛΑΓΗΣ:

Διαχωρισμός ακτής - Συγχώνευση και απεικόνιση αντιπροσωπευτικού σημείου δειγματοληψίας

⊙ Σημείο δειγματοληψίας

□ Όρια ακτής

1 cm = 119 meters






ΠΕΡΙΦΕΡΕΙΑ: Περιφέρεια Ιονίων Νήσων

ΔΗΜΟΣ: Κέρκυρας


ΟΝΟΜΑ ΑΚΤΗΣ: Άγιος Γόρδιος – Κάτω Γαρούνα

ΚΩΔΙΚΟΣ ΑΚΤΗΣ: GRBW059118023

### ΥΦΙΣΤΑΜΕΝΗ ΚΑΤΑΣΤΑΣΗ



### ΠΡΟΤΕΙΝΟΜΕΝΟ



### ΑΙΤΙΟΛΟΓΙΑ ΠΡΟΤΕΙΝΟΜΕΝΗΣ ΑΛΛΑΓΗΣ:

Συγχώνευση και απεικόνιση αντιπροσωπευτικού σημείου δειγματοληψίας

⊙ Σημείο δειγματοληψίας

□ Όρια ακτής

1 cm = 109 meters





ΠΕΡΙΦΕΡΕΙΑ: Περιφέρεια Ιονίων Νήσων

ΔΗΜΟΣ: Κέρκυρας

ΟΝΟΜΑ ΑΚΤΗΣ: Αυλάκι

ΚΩΔΙΚΟΣ ΑΚΤΗΣ: GRBW059118024

**ΥΦΙΣΤΑΜΕΝΗ ΚΑΤΑΣΤΑΣΗ**



**ΠΡΟΤΕΙΝΟΜΕΝΟ**



**ΑΙΤΙΟΛΟΓΙΑ ΠΡΟΤΕΙΝΟΜΕΝΗΣ ΑΛΛΑΓΗΣ:**

⊙ Σημείο δειγματοληψίας

□ Όρια ακτής

1 cm = 58 meters





ΠΕΡΙΦΕΡΕΙΑ: Περιφέρεια Ιονίων Νήσων

ΔΗΜΟΣ: Κέρκυρας

ΟΝΟΜΑ ΑΚΤΗΣ: Αγία Αικατερίνη

ΚΩΔΙΚΟΣ ΑΚΤΗΣ: GRBW059118025

**ΥΦΙΣΤΑΜΕΝΗ ΚΑΤΑΣΤΑΣΗ**



**ΠΡΟΤΕΙΝΟΜΕΝΟ**



**ΑΙΤΙΟΛΟΓΙΑ ΠΡΟΤΕΙΝΟΜΕΝΗΣ ΑΛΛΑΓΗΣ:**

⊙ Σημείο δειγματοληψίας

□ Όρια ακτής

1 cm = 28 meters





ΠΕΡΙΦΕΡΕΙΑ: Περιφέρεια Ιονίων Νήσων

ΔΗΜΟΣ: Κέρκυρας

ΟΝΟΜΑ ΑΚΤΗΣ: Σιδάρι

ΚΩΔΙΚΟΣ ΑΚΤΗΣ: GRBW059118026

**ΥΦΙΣΤΑΜΕΝΗ ΚΑΤΑΣΤΑΣΗ**



**ΠΡΟΤΕΙΝΟΜΕΝΟ**



**ΑΙΤΙΟΛΟΓΙΑ ΠΡΟΤΕΙΝΟΜΕΝΗΣ ΑΛΛΑΓΗΣ:**

Συγχώνευση και απεικόνιση αντιπροσωπευτικού σημείου δειγματοληψίας

⊙ Σημείο δειγματοληψίας

□ Όρια ακτής

1 cm = 82 meters






ΠΕΡΙΦΕΡΕΙΑ: Περιφέρεια Ιονίων Νήσων

ΔΗΜΟΣ: Κέρκυρας

ΟΝΟΜΑ ΑΚΤΗΣ: Μπαρμπάτι

ΚΩΔΙΚΟΣ ΑΚΤΗΣ: GRBW059118027

### ΥΦΙΣΤΑΜΕΝΗ ΚΑΤΑΣΤΑΣΗ



### ΠΡΟΤΕΙΝΟΜΕΝΟ



ΑΙΤΙΟΛΟΓΙΑ ΠΡΟΤΕΙΝΟΜΕΝΗΣ ΑΛΛΑΓΗΣ:

⊙ Σημείο δειγματοληψίας

□ Όρια ακτής

1 cm = 83 meters



ΠΕΡΙΦΕΡΕΙΑ: Περιφέρεια Ιονίων Νήσων

ΔΗΜΟΣ: Κέρκυρας


ΟΝΟΜΑ ΑΚΤΗΣ: Μπενίτσες

ΚΩΔΙΚΟΣ ΑΚΤΗΣ: GRBW059118028

### ΥΦΙΣΤΑΜΕΝΗ ΚΑΤΑΣΤΑΣΗ



### ΠΡΟΤΕΙΝΟΜΕΝΟ



### ΑΙΤΙΟΛΟΓΙΑ ΠΡΟΤΕΙΝΟΜΕΝΗΣ ΑΛΛΑΓΗΣ:

Διόρθωση συντεταγμένων καθώς είχε λάθος συντεταγμένες στην απεικόνιση της ταυτότητας

⊙ Σημείο δειγματοληψίας

□ Όρια ακτής

1 cm = 13 meters





ΠΕΡΙΦΕΡΕΙΑ: Περιφέρεια Ιονίων Νήσων  
ΔΗΜΟΣ: Κέρκυρας  
ΟΝΟΜΑ ΑΚΤΗΣ: Περίθεια – Άγιος Σπυριδωνας  
ΚΩΔΙΚΟΣ ΑΚΤΗΣ: GRBW059118029

### ΥΦΙΣΤΑΜΕΝΗ ΚΑΤΑΣΤΑΣΗ



### ΠΡΟΤΕΙΝΟΜΕΝΟ



### ΑΙΤΙΟΛΟΓΙΑ ΠΡΟΤΕΙΝΟΜΕΝΗΣ ΑΛΛΑΓΗΣ:

Αλλαγή πολυγώνου

⊙ Σημείο δειγματοληψίας

□ Όρια ακτής

1 cm = 83 meters



ΠΕΡΙΦΕΡΕΙΑ: Περιφέρεια Ιονίων Νήσων

ΔΗΜΟΣ: Κέρκυρας

ΟΝΟΜΑ ΑΚΤΗΣ: Κάβος

ΚΩΔΙΚΟΣ ΑΚΤΗΣ: GRBW059118030

### ΥΦΙΣΤΑΜΕΝΗ ΚΑΤΑΣΤΑΣΗ



### ΠΡΟΤΕΙΝΟΜΕΝΟ



### ΑΙΤΙΟΛΟΓΙΑ ΠΡΟΤΕΙΝΟΜΕΝΗΣ ΑΛΛΑΓΗΣ:

Διαχωρισμός ακτής - Συγχώνευση και απεικόνιση αντιπροσωπευτικού σημείου δειγματοληψίας

⊙ Σημείο δειγματοληψίας

□ Όρια ακτής

1 cm = 214 meters






ΠΕΡΙΦΕΡΕΙΑ: Περιφέρεια Ιονίων Νήσων

ΔΗΜΟΣ: Κέρκυρας


ΟΝΟΜΑ ΑΚΤΗΣ: Χανούλα

ΚΩΔΙΚΟΣ ΑΚΤΗΣ: GRBW059118031

### ΥΦΙΣΤΑΜΕΝΗ ΚΑΤΑΣΤΑΣΗ



### ΠΡΟΤΕΙΝΟΜΕΝΟ



ΑΙΤΙΟΛΟΓΙΑ ΠΡΟΤΕΙΝΟΜΕΝΗΣ ΑΛΛΑΓΗΣ:

⊙ Σημείο δειγματοληψίας

□ Όρια ακτής

1 cm = 199 meters



ΠΕΡΙΦΕΡΕΙΑ: Περιφέρεια Ιονίων Νήσων

ΔΗΜΟΣ: Κέρκυρας

ΟΝΟΜΑ ΑΚΤΗΣ: Canal D' Amour

ΚΩΔΙΚΟΣ ΑΚΤΗΣ: GRBW059118032

**ΥΦΙΣΤΑΜΕΝΗ ΚΑΤΑΣΤΑΣΗ**



**ΠΡΟΤΕΙΝΟΜΕΝΟ**



**ΑΙΤΙΟΛΟΓΙΑ ΠΡΟΤΕΙΝΟΜΕΝΗΣ ΑΛΛΑΓΗΣ:**

⊙ Σημείο δειγματοληψίας

□ Όρια ακτής


1 cm = 18 meters






ΠΕΡΙΦΕΡΕΙΑ: Περιφέρεια Ιονίων Νήσων  
ΔΗΜΟΣ: Κέρκυρας  
ΟΝΟΜΑ ΑΚΤΗΣ: Άγιος Ιωάννης Στρογγύλης  
ΚΩΔΙΚΟΣ ΑΚΤΗΣ: GRBW059118033

### ΥΦΙΣΤΑΜΕΝΗ ΚΑΤΑΣΤΑΣΗ



### ΠΡΟΤΕΙΝΟΜΕΝΟ



### ΑΙΤΙΟΛΟΓΙΑ ΠΡΟΤΕΙΝΟΜΕΝΗΣ ΑΛΛΑΓΗΣ:

Διόρθωση συντεταγμένων καθώς είχε λάθος συντεταγμένες στην απεικόνιση της ταυτότητας

⊙ Σημείο δειγματοληψίας

□ Όρια ακτής

1 cm = 50 meters





ΠΕΡΙΦΕΡΕΙΑ: Περιφέρεια Ιονίων Νήσων  
ΔΗΜΟΣ: Κέρκυρας  
ΟΝΟΜΑ ΑΚΤΗΣ: Απρασός – Καλαμάκι  
ΚΩΔΙΚΟΣ ΑΚΤΗΣ: GRBW059118034

### ΥΦΙΣΤΑΜΕΝΗ ΚΑΤΑΣΤΑΣΗ



### ΠΡΟΤΕΙΝΟΜΕΝΟ



### ΑΙΤΙΟΛΟΓΙΑ ΠΡΟΤΕΙΝΟΜΕΝΗΣ ΑΛΛΑΓΗΣ:

Διόρθωση συντεταγμένων καθώς είχε λάθος συντεταγμένες στην απεικόνιση της ταυτότητας

⊙ Σημείο δειγματοληψίας

□ Όρια ακτής

1 cm = 87 meters





ΠΕΡΙΦΕΡΕΙΑ: Περιφέρεια Ιονίων Νήσων

ΔΗΜΟΣ: Κέρκυρας

ΟΝΟΜΑ ΑΚΤΗΣ: Άγιος Μαθαίος

ΚΩΔΙΚΟΣ ΑΚΤΗΣ: GRBW059118035

### ΥΦΙΣΤΑΜΕΝΗ ΚΑΤΑΣΤΑΣΗ



### ΠΡΟΤΕΙΝΟΜΕΝΟ



ΑΙΤΙΟΛΟΓΙΑ ΠΡΟΤΕΙΝΟΜΕΝΗΣ ΑΛΛΑΓΗΣ:

⊙ Σημείο δειγματοληψίας

□ Όρια ακτής

1 cm = 71 meters



ΠΕΡΙΦΕΡΕΙΑ: Περιφέρεια Ιονίων Νήσων

ΔΗΜΟΣ: Κέρκυρας

ΟΝΟΜΑ ΑΚΤΗΣ: Δαφνίλα

ΚΩΔΙΚΟΣ ΑΚΤΗΣ: GRBW059118036

**ΥΦΙΣΤΑΜΕΝΗ ΚΑΤΑΣΤΑΣΗ**



**ΠΡΟΤΕΙΝΟΜΕΝΟ**



**ΑΙΤΙΟΛΟΓΙΑ ΠΡΟΤΕΙΝΟΜΕΝΗΣ ΑΛΛΑΓΗΣ:**

⊙ Σημείο δειγματοληψίας

□ Όρια ακτής

1 cm = 18 meters





ΠΕΡΙΦΕΡΕΙΑ: Περιφέρεια Ιονίων Νήσων

ΔΗΜΟΣ: Κέρκυρας

ΟΝΟΜΑ ΑΚΤΗΣ: Παλαιόπολη

ΚΩΔΙΚΟΣ ΑΚΤΗΣ: GRBW059118037

**ΥΦΙΣΤΑΜΕΝΗ ΚΑΤΑΣΤΑΣΗ**



**ΠΡΟΤΕΙΝΟΜΕΝΟ**



**ΑΙΤΙΟΛΟΓΙΑ ΠΡΟΤΕΙΝΟΜΕΝΗΣ ΑΛΛΑΓΗΣ:**

⊙ Σημείο δειγματοληψίας

□ Όρια ακτής

1 cm = 15 meters



ΠΕΡΙΦΕΡΕΙΑ: Περιφέρεια Ιονίων Νήσων

ΔΗΜΟΣ: Κέρκυρας

ΟΝΟΜΑ ΑΚΤΗΣ: Αλυκές Ποταμού

ΚΩΔΙΚΟΣ ΑΚΤΗΣ: GRBW059118038

### ΥΦΙΣΤΑΜΕΝΗ ΚΑΤΑΣΤΑΣΗ



### ΠΡΟΤΕΙΝΟΜΕΝΟ



ΑΙΤΙΟΛΟΓΙΑ ΠΡΟΤΕΙΝΟΜΕΝΗΣ ΑΛΛΑΓΗΣ:

⊙ Σημείο δειγματοληψίας

□ Όρια ακτής

1 cm = 60 meters





ΠΕΡΙΦΕΡΕΙΑ: Περιφέρεια Ιονίων Νήσων  
ΔΗΜΟΣ: Κέρκυρας  
ΟΝΟΜΑ ΑΚΤΗΣ: Παλαιοκαστρίτσα Ανατολικά  
ΚΩΔΙΚΟΣ ΑΚΤΗΣ: GRBW059118039

**ΥΦΙΣΤΑΜΕΝΗ ΚΑΤΑΣΤΑΣΗ**



**ΠΡΟΤΕΙΝΟΜΕΝΟ**



**ΑΙΤΙΟΛΟΓΙΑ ΠΡΟΤΕΙΝΟΜΕΝΗΣ ΑΛΛΑΓΗΣ:**

● Σημείο δειγματοληψίας  
■ Όρια ακτής  
1 cm = 15 meters

ΠΕΡΙΦΕΡΕΙΑ: Περιφέρεια Ιονίων Νήσων

ΔΗΜΟΣ: Κέρκυρας

ΟΝΟΜΑ ΑΚΤΗΣ: Κοντοκάλι

ΚΩΔΙΚΟΣ ΑΚΤΗΣ: GRBW059118040

**ΥΦΙΣΤΑΜΕΝΗ ΚΑΤΑΣΤΑΣΗ**



**ΠΡΟΤΕΙΝΟΜΕΝΟ**



**ΑΙΤΙΟΛΟΓΙΑ ΠΡΟΤΕΙΝΟΜΕΝΗΣ ΑΛΛΑΓΗΣ:**

⊙ Σημείο δειγματοληψίας

□ Όρια ακτής

1 cm = 11 meters





ΠΕΡΙΦΕΡΕΙΑ: Περιφέρεια Ιονίων Νήσων

ΔΗΜΟΣ: Κέρκυρας

ΟΝΟΜΑ ΑΚΤΗΣ: Ν.Α.Ο.Κ.

ΚΩΔΙΚΟΣ ΑΚΤΗΣ: GRBW059118041

### ΥΦΙΣΤΑΜΕΝΗ ΚΑΤΑΣΤΑΣΗ



### ΠΡΟΤΕΙΝΟΜΕΝΟ



### ΑΙΤΙΟΛΟΓΙΑ ΠΡΟΤΕΙΝΟΜΕΝΗΣ ΑΛΛΑΓΗΣ:

Συγχώνευση και απεικόνιση αντιπροσωπευτικού σημείου δειγματοληψίας

⊙ Σημείο δειγματοληψίας

■ Όρια ακτής

1 cm = 18 meters





ΠΕΡΙΦΕΡΕΙΑ: Περιφέρεια Ιονίων Νήσων

ΔΗΜΟΣ: Κέρκυρας


ΟΝΟΜΑ ΑΚΤΗΣ: Μαθράκι

ΚΩΔΙΚΟΣ ΑΚΤΗΣ: GRBW059118042

**ΥΦΙΣΤΑΜΕΝΗ ΚΑΤΑΣΤΑΣΗ**



**ΠΡΟΤΕΙΝΟΜΕΝΟ**



**ΑΙΤΙΟΛΟΓΙΑ ΠΡΟΤΕΙΝΟΜΕΝΗΣ ΑΛΛΑΓΗΣ:**

⊙ Σημείο δειγματοληψίας

□ Όρια ακτής

1 cm = 60 meters





ΠΕΡΙΦΕΡΕΙΑ: Περιφέρεια Ιονίων Νήσων

ΔΗΜΟΣ: Κέρκυρας

ΟΝΟΜΑ ΑΚΤΗΣ: Νησάκι

ΚΩΔΙΚΟΣ ΑΚΤΗΣ: GRBW059118043

**ΥΦΙΣΤΑΜΕΝΗ ΚΑΤΑΣΤΑΣΗ**



**ΠΡΟΤΕΙΝΟΜΕΝΟ**



**ΑΙΤΙΟΛΟΓΙΑ ΠΡΟΤΕΙΝΟΜΕΝΗΣ ΑΛΛΑΓΗΣ:**

⊙ Σημείο δειγματοληψίας  
□ Όρια ακτής  
1 cm = 37 meters



ΠΕΡΙΦΕΡΕΙΑ: Περιφέρεια Ιονίων Νήσων

ΔΗΜΟΣ: Κέρκυρας

ΟΝΟΜΑ ΑΚΤΗΣ: Γουβιά

ΚΩΔΙΚΟΣ ΑΚΤΗΣ: GRBW059118044

### ΥΦΙΣΤΑΜΕΝΗ ΚΑΤΑΣΤΑΣΗ



### ΠΡΟΤΕΙΝΟΜΕΝΟ



### ΑΙΤΙΟΛΟΓΙΑ ΠΡΟΤΕΙΝΟΜΕΝΗΣ ΑΛΛΑΓΗΣ:

⊙ Σημείο δειγματοληψίας

□ Όρια ακτής

1 cm = 24 meters






ΠΕΡΙΦΕΡΕΙΑ: Περιφέρεια Ιονίων Νήσων

ΔΗΜΟΣ: Κέρκυρας


ΟΝΟΜΑ ΑΚΤΗΣ: Γιμάρι

ΚΩΔΙΚΟΣ ΑΚΤΗΣ: GRBW059118045

### ΥΦΙΣΤΑΜΕΝΗ ΚΑΤΑΣΤΑΣΗ



### ΠΡΟΤΕΙΝΟΜΕΝΟ



#### ΑΙΤΙΟΛΟΓΙΑ ΠΡΟΤΕΙΝΟΜΕΝΗΣ ΑΛΛΑΓΗΣ:

Αλλαγή πολυγώνου - Διόρθωση συντεταγμένων καθώς είχε λάθος συντεταγμένες στην απεικόνιση της ταυτότητας

⊙ Σημείο δειγματοληψίας

□ Όρια ακτής

1 cm = 22 meters





ΠΕΡΙΦΕΡΕΙΑ: Περιφέρεια Ιονίων Νήσων

ΔΗΜΟΣ: Κέρκυρας

ΟΝΟΜΑ ΑΚΤΗΣ: Έρμονες

ΚΩΔΙΚΟΣ ΑΚΤΗΣ: GRBW059118046

### ΥΦΙΣΤΑΜΕΝΗ ΚΑΤΑΣΤΑΣΗ



### ΠΡΟΤΕΙΝΟΜΕΝΟ



#### ΑΙΤΙΟΛΟΓΙΑ ΠΡΟΤΕΙΝΟΜΕΝΗΣ ΑΛΛΑΓΗΣ:

Αλλαγή πολυγώνου

⊙ Σημείο δειγματοληψίας

□ Όρια ακτής

1 cm = 42 meters






ΠΕΡΙΦΕΡΕΙΑ: Περιφέρεια Ιονίων Νήσων

ΔΗΜΟΣ: Κέρκυρας

ΟΝΟΜΑ ΑΚΤΗΣ: Πετριτή

ΚΩΔΙΚΟΣ ΑΚΤΗΣ: GRBW059118047

**ΥΦΙΣΤΑΜΕΝΗ ΚΑΤΑΣΤΑΣΗ**



**ΠΡΟΤΕΙΝΟΜΕΝΟ**



**ΑΙΤΙΟΛΟΓΙΑ ΠΡΟΤΕΙΝΟΜΕΝΗΣ ΑΛΛΑΓΗΣ:**

⊙ Σημείο δειγματοληψίας


■ Όρια ακτής

1 cm = 25 meters




ΠΕΡΙΦΕΡΕΙΑ: Περιφέρεια Ιονίων Νήσων  
ΔΗΜΟΣ: Κέρκυρας  
ΟΝΟΜΑ ΑΚΤΗΣ: Γλυφάδα  
ΚΩΔΙΚΟΣ ΑΚΤΗΣ: GRBW059118048

**ΥΦΙΣΤΑΜΕΝΗ ΚΑΤΑΣΤΑΣΗ**



**ΠΡΟΤΕΙΝΟΜΕΝΟ**



**ΑΙΤΙΟΛΟΓΙΑ ΠΡΟΤΕΙΝΟΜΕΝΗΣ ΑΛΛΑΓΗΣ:**

● Σημείο δειγματοληψίας  
□ Όρια ακτής  
1 cm = 186 meters





ΠΕΡΙΦΕΡΕΙΑ: Περιφέρεια Ιονίων Νήσων

ΔΗΜΟΣ: Κέρκυρας

ΟΝΟΜΑ ΑΚΤΗΣ: Κοντογιαλός

ΚΩΔΙΚΟΣ ΑΚΤΗΣ: GRBW059118049

**ΥΦΙΣΤΑΜΕΝΗ ΚΑΤΑΣΤΑΣΗ**



**ΠΡΟΤΕΙΝΟΜΕΝΟ**



**ΑΙΤΙΟΛΟΓΙΑ ΠΡΟΤΕΙΝΟΜΕΝΗΣ ΑΛΛΑΓΗΣ:**

⊙ Σημείο δειγματοληψίας

□ Όρια ακτής

1 cm = 41 meters



ΠΕΡΙΦΕΡΕΙΑ: Περιφέρεια Ιονίων Νήσων

ΔΗΜΟΣ: Κέρκυρας

ΟΝΟΜΑ ΑΚΤΗΣ: Κομμένο

ΚΩΔΙΚΟΣ ΑΚΤΗΣ: GRBW059118050

**ΥΦΙΣΤΑΜΕΝΗ ΚΑΤΑΣΤΑΣΗ**



**ΠΡΟΤΕΙΝΟΜΕΝΟ**



**ΑΙΤΙΟΛΟΓΙΑ ΠΡΟΤΕΙΝΟΜΕΝΗΣ ΑΛΛΑΓΗΣ:**

⊙ Σημείο δειγματοληψίας

□ Όρια ακτής

1 cm = 7 meters





ΠΕΡΙΦΕΡΕΙΑ: Περιφέρεια Ιονίων Νήσων

ΔΗΜΟΣ: Κέρκυρας

ΟΝΟΜΑ ΑΚΤΗΣ: Ρόδα

ΚΩΔΙΚΟΣ ΑΚΤΗΣ: GRBW059118051

**ΥΦΙΣΤΑΜΕΝΗ ΚΑΤΑΣΤΑΣΗ**



**ΠΡΟΤΕΙΝΟΜΕΝΟ**



**ΑΙΤΙΟΛΟΓΙΑ ΠΡΟΤΕΙΝΟΜΕΝΗΣ ΑΛΛΑΓΗΣ:**

Συγχώνευση και απεικόνιση αντιπροσωπευτικού σημείου δειγματοληψίας

⊙ Σημείο δειγματοληψίας

□ Όρια ακτής

1 cm = 64 meters






ΠΕΡΙΦΕΡΕΙΑ: Περιφέρεια Ιονίων Νήσων

ΔΗΜΟΣ: Κέρκυρας

ΟΝΟΜΑ ΑΚΤΗΣ: Μαραθιάς

ΚΩΔΙΚΟΣ ΑΚΤΗΣ: GRBW059118052

### ΥΦΙΣΤΑΜΕΝΗ ΚΑΤΑΣΤΑΣΗ



### ΠΡΟΤΕΙΝΟΜΕΝΟ



ΑΙΤΙΟΛΟΓΙΑ ΠΡΟΤΕΙΝΟΜΕΝΗΣ ΑΛΛΑΓΗΣ:

⊙ Σημείο δειγματοληψίας

■ Όρια ακτής

1 cm = 270 meters





ΠΕΡΙΦΕΡΕΙΑ: Περιφέρεια Ιονίων Νήσων

ΔΗΜΟΣ: Κέρκυρας

ΟΝΟΜΑ ΑΚΤΗΣ: Ίσσος

ΚΩΔΙΚΟΣ ΑΚΤΗΣ: GRBW059118053

### ΥΦΙΣΤΑΜΕΝΗ ΚΑΤΑΣΤΑΣΗ



### ΠΡΟΤΕΙΝΟΜΕΝΟ



ΑΙΤΙΟΛΟΓΙΑ ΠΡΟΤΕΙΝΟΜΕΝΗΣ ΑΛΛΑΓΗΣ:

⊙ Σημείο δειγματοληψίας

□ Όρια ακτής

1 cm = 337 meters



ΠΕΡΙΦΕΡΕΙΑ: Περιφέρεια Ιονίων Νήσων

ΔΗΜΟΣ: Κέρκυρας

ΟΝΟΜΑ ΑΚΤΗΣ: Άγιος Γεώργιος

ΚΩΔΙΚΟΣ ΑΚΤΗΣ: GRBW059118054

### ΥΦΙΣΤΑΜΕΝΗ ΚΑΤΑΣΤΑΣΗ



### ΠΡΟΤΕΙΝΟΜΕΝΟ



ΑΙΤΙΟΛΟΓΙΑ ΠΡΟΤΕΙΝΟΜΕΝΗΣ ΑΛΛΑΓΗΣ:

⊙ Σημείο δειγματοληψίας

▭ Όρια ακτής

1 cm = 137 meters





ΠΕΡΙΦΕΡΕΙΑ: Περιφέρεια Ιονίων Νήσων

ΔΗΜΟΣ: Κέρκυρας

ΟΝΟΜΑ ΑΚΤΗΣ: Ποντικονήσι

ΚΩΔΙΚΟΣ ΑΚΤΗΣ: GRBW059118055

### ΥΦΙΣΤΑΜΕΝΗ ΚΑΤΑΣΤΑΣΗ



### ΠΡΟΤΕΙΝΟΜΕΝΟ



### ΑΙΤΙΟΛΟΓΙΑ ΠΡΟΤΕΙΝΟΜΕΝΗΣ ΑΛΛΑΓΗΣ:

Διόρθωση συντεταγμένων καθώς είχε λάθος συντεταγμένες στην απεικόνιση της ταυτότητας

⊙ Σημείο δειγματοληψίας

□ Όρια ακτής

1 cm = 17 meters



ΠΕΡΙΦΕΡΕΙΑ: Περιφέρεια Ιονίων Νήσων

ΔΗΜΟΣ: Κέρκυρας

ΟΝΟΜΑ ΑΚΤΗΣ: Μεσογγή – Μοραΐτικα

ΚΩΔΙΚΟΣ ΑΚΤΗΣ: GRBW059118056

### ΥΦΙΣΤΑΜΕΝΗ ΚΑΤΑΣΤΑΣΗ



### ΠΡΟΤΕΙΝΟΜΕΝΟ



### ΑΙΤΙΟΛΟΓΙΑ ΠΡΟΤΕΙΝΟΜΕΝΗΣ ΑΛΛΑΓΗΣ:

Συγχώνευση και απεικόνιση αντιπροσωπευτικού σημείου δειγματοληψίας

⊙ Σημείο δειγματοληψίας

□ Όρια ακτής

1 cm = 156 meters





ΠΕΡΙΦΕΡΕΙΑ: Περιφέρεια Ιονίων Νήσων

ΔΗΜΟΣ: Κέρκυρας

ΟΝΟΜΑ ΑΚΤΗΣ: Δασιά

ΚΩΔΙΚΟΣ ΑΚΤΗΣ: GRBW059118057

### ΥΦΙΣΤΑΜΕΝΗ ΚΑΤΑΣΤΑΣΗ



### ΠΡΟΤΕΙΝΟΜΕΝΟ



### ΑΙΤΙΟΛΟΓΙΑ ΠΡΟΤΕΙΝΟΜΕΝΗΣ ΑΛΛΑΓΗΣ:

Διαχωρισμός ακτής - Συγχώνευση και απεικόνιση αντιπροσωπευτικού σημείου δειγματοληψίας

⊙ Σημείο δειγματοληψίας

□ Όρια ακτής

1 cm = 118 meters





ΠΕΡΙΦΕΡΕΙΑ: Περιφέρεια Ιονίων Νήσων

ΔΗΜΟΣ: Κέρκυρας

ΟΝΟΜΑ ΑΚΤΗΣ: Αλυκές

ΚΩΔΙΚΟΣ ΑΚΤΗΣ: GRBW059118058

### ΥΦΙΣΤΑΜΕΝΗ ΚΑΤΑΣΤΑΣΗ



### ΠΡΟΤΕΙΝΟΜΕΝΟ



### ΑΙΤΙΟΛΟΓΙΑ ΠΡΟΤΕΙΝΟΜΕΝΗΣ ΑΛΛΑΓΗΣ:

Συγχώνευση και απεικόνιση αντιπροσωπευτικού σημείου δειγματοληψίας

⊙ Σημείο δειγματοληψίας

■ Όρια ακτής

1 cm = 170 meters





ΠΕΡΙΦΕΡΕΙΑ: Περιφέρεια Ιονίων Νήσων

ΔΗΜΟΣ: Κέρκυρας

ΟΝΟΜΑ ΑΚΤΗΣ: Αλμυρός

ΚΩΔΙΚΟΣ ΑΚΤΗΣ: GRBW059118059

### ΥΦΙΣΤΑΜΕΝΗ ΚΑΤΑΣΤΑΣΗ



Source: Esri, DigitalGlobe, GeoEye, i-cubed, USDA, USGS, AEX, Getmapping, Aerogrid, IGN, IGP, swisstopo, and the GIS User Community

### ΠΡΟΤΕΙΝΟΜΕΝΟ



Source: Esri, DigitalGlobe, GeoEye, i-cubed, USDA, USGS, AEX, Getmapping, Aerogrid, IGN, IGP, swisstopo, and the GIS User Community

### ΑΙΤΙΟΛΟΓΙΑ ΠΡΟΤΕΙΝΟΜΕΝΗΣ ΑΛΛΑΓΗΣ:

⊙ Σημείο δειγματοληψίας

□ Όρια ακτής

1 cm = 499 meters




ΠΕΡΙΦΕΡΕΙΑ: Περιφέρεια Ιονίων Νήσων

ΔΗΜΟΣ: Κέρκυρας

ΟΝΟΜΑ ΑΚΤΗΣ: Άγιος Στέφανος

ΚΩΔΙΚΟΣ ΑΚΤΗΣ: GRBW059118060

**ΥΦΙΣΤΑΜΕΝΗ ΚΑΤΑΣΤΑΣΗ**



**ΠΡΟΤΕΙΝΟΜΕΝΟ**



**ΑΙΤΙΟΛΟΓΙΑ ΠΡΟΤΕΙΝΟΜΕΝΗΣ ΑΛΛΑΓΗΣ:**

⊙ Σημείο δειγματοληψίας

□ Όρια ακτής

1 cm = 98 meters





ΠΕΡΙΦΕΡΕΙΑ: Περιφέρεια Ιονίων Νήσων  
ΔΗΜΟΣ: Κέρκυρας  
ΟΝΟΜΑ ΑΚΤΗΣ: Παλαιοκαστρίτσα Δυτικά  
ΚΩΔΙΚΟΣ ΑΚΤΗΣ: GRBW059118061

**ΥΦΙΣΤΑΜΕΝΗ ΚΑΤΑΣΤΑΣΗ**



**ΠΡΟΤΕΙΝΟΜΕΝΟ**



**ΑΙΤΙΟΛΟΓΙΑ ΠΡΟΤΕΙΝΟΜΕΝΗΣ ΑΛΛΑΓΗΣ:**

⊙ Σημείο δειγματοληψίας  
■ Όρια ακτής  
1 cm = 22 meters





ΠΕΡΙΦΕΡΕΙΑ: Περιφέρεια Ιονίων Νήσων

ΔΗΜΟΣ: Κέρκυρας

ΟΝΟΜΑ ΑΚΤΗΣ: Κερασιά

ΚΩΔΙΚΟΣ ΑΚΤΗΣ: GRBW059118063

### ΥΦΙΣΤΑΜΕΝΗ ΚΑΤΑΣΤΑΣΗ



### ΠΡΟΤΕΙΝΟΜΕΝΟ



#### ΑΙΤΙΟΛΟΓΙΑ ΠΡΟΤΕΙΝΟΜΕΝΗΣ ΑΛΛΑΓΗΣ:

Μετακίνηση σημείου δειγματοληψίας σε πιο αντιπροσωπευτική θέση (Μεγαλύτερη συγκέντρωση λουομένων και μεγαλύτερος κίνδυνος ρύπανσης)

⊙ Σημείο δειγματοληψίας

□ Όρια ακτής

1 cm = 32 meters





ΠΕΡΙΦΕΡΕΙΑ: Περιφέρεια Ιονίων Νήσων

ΔΗΜΟΣ: Κέρκυρας


ΟΝΟΜΑ ΑΚΤΗΣ: Λευκίμμη – Μπούκα – Μελίκια

ΚΩΔΙΚΟΣ ΑΚΤΗΣ: GRBW059118064

### ΥΦΙΣΤΑΜΕΝΗ ΚΑΤΑΣΤΑΣΗ



### ΠΡΟΤΕΙΝΟΜΕΝΟ



### ΑΙΤΙΟΛΟΓΙΑ ΠΡΟΤΕΙΝΟΜΕΝΗΣ ΑΛΛΑΓΗΣ:

Συγχώνευση και απεικόνιση αντιπροσωπευτικού σημείου δειγματοληψίας

⊙ Σημείο δειγματοληψίας

□ Όρια ακτής

1 cm = 154 meters





ΠΕΡΙΦΕΡΕΙΑ: Περιφέρεια Ιονίων Νήσων

ΔΗΜΟΣ: Κέρκυρας

ΟΝΟΜΑ ΑΚΤΗΣ: Αρίλλας

ΚΩΔΙΚΟΣ ΑΚΤΗΣ: GRBW059118065

### ΥΦΙΣΤΑΜΕΝΗ ΚΑΤΑΣΤΑΣΗ



### ΠΡΟΤΕΙΝΟΜΕΝΟ



### ΑΙΤΙΟΛΟΓΙΑ ΠΡΟΤΕΙΝΟΜΕΝΗΣ ΑΛΛΑΓΗΣ:

Συγχώνευση και απεικόνιση αντιπροσωπευτικού σημείου δειγματοληψίας

⊙ Σημείο δειγματοληψίας

▭ Όρια ακτής

1 cm = 91 meters





ΠΕΡΙΦΕΡΕΙΑ: Περιφέρεια Ιονίων Νήσων

ΔΗΜΟΣ: Κέρκυρας

ΟΝΟΜΑ ΑΚΤΗΣ: Μπάνια του Αλέκου

ΚΩΔΙΚΟΣ ΑΚΤΗΣ: GRBW059118066

### ΥΦΙΣΤΑΜΕΝΗ ΚΑΤΑΣΤΑΣΗ



### ΠΡΟΤΕΙΝΟΜΕΝΟ



#### ΑΙΤΙΟΛΟΓΙΑ ΠΡΟΤΕΙΝΟΜΕΝΗΣ ΑΛΛΑΓΗΣ:

Συγχώνευση και απεικόνιση αντιπροσωπευτικού σημείου δειγματοληψίας - Τροποποίηση πολυγώνου

⊙ Σημείο δειγματοληψίας

□ Όρια ακτής

1 cm = 21 meters



ΠΕΡΙΦΕΡΕΙΑ: Περιφέρεια Ιονίων Νήσων

ΔΗΜΟΣ: Κέρκυρας

ΟΝΟΜΑ ΑΚΤΗΣ: Κανόνι

ΚΩΔΙΚΟΣ ΑΚΤΗΣ: GRBW059118067

**ΥΦΙΣΤΑΜΕΝΗ ΚΑΤΑΣΤΑΣΗ**



**ΠΡΟΤΕΙΝΟΜΕΝΟ**



**ΑΙΤΙΟΛΟΓΙΑ ΠΡΟΤΕΙΝΟΜΕΝΗΣ ΑΛΛΑΓΗΣ:**

Διόρθωση συντεταγμένων καθώς είχε λάθος συντεταγμένες στην απεικόνιση της ταυτότητας

⊙ Σημείο δειγματοληψίας

□ Όρια ακτής

1 cm = 12 meters





ΠΕΡΙΦΕΡΕΙΑ: Περιφέρεια Ιονίων Νήσων

ΔΗΜΟΣ: Παξών


ΟΝΟΜΑ ΑΚΤΗΣ: Βουτούμι

ΚΩΔΙΚΟΣ ΑΚΤΗΣ:

**ΥΦΙΣΤΑΜΕΝΗ ΚΑΤΑΣΤΑΣΗ**



**ΠΡΟΤΕΙΝΟΜΕΝΟ**



**ΑΙΤΙΟΛΟΓΙΑ ΠΡΟΤΕΙΝΟΜΕΝΗΣ ΑΛΛΑΓΗΣ:**

Καινούρια ακτή

⊙ Σημείο δειγματοληψίας

□ Όρια ακτής

1 cm = 31 meters




ΠΕΡΙΦΕΡΕΙΑ: Περιφέρεια Ιονίων Νήσων

ΔΗΜΟΣ: Παξών

ΟΝΟΜΑ ΑΚΤΗΣ: Κακή Λαγκάδα

ΚΩΔΙΚΟΣ ΑΚΤΗΣ:

### ΥΦΙΣΤΑΜΕΝΗ ΚΑΤΑΣΤΑΣΗ



### ΠΡΟΤΕΙΝΟΜΕΝΟ



### ΑΙΤΙΟΛΟΓΙΑ ΠΡΟΤΕΙΝΟΜΕΝΗΣ ΑΛΛΑΓΗΣ:

Καινούρια ακτή

⊙ Σημείο δειγματοληψίας

□ Όρια ακτής

1 cm = 19 meters





ΠΕΡΙΦΕΡΕΙΑ: Περιφέρεια Ιονίων Νήσων

ΔΗΜΟΣ: Παξών

ΟΝΟΜΑ ΑΚΤΗΣ: Κηπιιάδι

ΚΩΔΙΚΟΣ ΑΚΤΗΣ:

### ΥΦΙΣΤΑΜΕΝΗ ΚΑΤΑΣΤΑΣΗ



Source: Esri, DigitalGlobe, GeoEye, i-cubed, USDA, USGS, AEX, Getmapping, Aerogrid, IGN, IGP, swisstopo, and the GIS User Community

### ΠΡΟΤΕΙΝΟΜΕΝΟ



Source: Esri, DigitalGlobe, GeoEye, i-cubed, USDA, USGS, AEX, Getmapping, Aerogrid, IGN, IGP, swisstopo, and the GIS User Community

### ΑΙΤΙΟΛΟΓΙΑ ΠΡΟΤΕΙΝΟΜΕΝΗΣ ΑΛΛΑΓΗΣ:

Καινούρια ακτή

⊙ Σημείο δειγματοληψίας

□ Όρια ακτής

1 cm = 42 meters



ΠΕΡΙΦΕΡΕΙΑ: Περιφέρεια Ιονίων Νήσων

ΔΗΜΟΣ: Κέρκυρας

ΟΝΟΜΑ ΑΚΤΗΣ: Τραμουντάνα Βιδού

ΚΩΔΙΚΟΣ ΑΚΤΗΣ:

### ΥΦΙΣΤΑΜΕΝΗ ΚΑΤΑΣΤΑΣΗ



Source: Esri, DigitalGlobe, GeoEye, i-cubed, USDA, USGS, AEX, Getmapping, Aerogrid, IGN, IGP, swisstopo, and the GIS User Community

### ΠΡΟΤΕΙΝΟΜΕΝΟ



Source: Esri, DigitalGlobe, GeoEye, i-cubed, USDA, USGS, AEX, Getmapping, Aerogrid, IGN, IGP, swisstopo, and the GIS User Community

### ΑΙΤΙΟΛΟΓΙΑ ΠΡΟΤΕΙΝΟΜΕΝΗΣ ΑΛΛΑΓΗΣ:

Καινούρια ακτή

⊙ Σημείο δειγματοληψίας

□ Όρια ακτής

1 cm = 23 meters

